



**МИНИСТЕРСТВО ПО УПРАВЛЕНИЮ
ИМУЩЕСТВОМ И ГРАДОСТРОИТЕЛЬНОЙ
ДЕЯТЕЛЬНОСТИ ПЕРМСКОГО КРАЯ**

П Р И К А З

26.09.2025

№ 31-02-1-4-2733

Об утверждении
Правил землепользования
и застройки Пермского
муниципального округа
Пермского края применительно
к населенному пункту д. Ванюки

В соответствии со статьями 8.2, 30, 31, 32 Градостроительного кодекса Российской Федерации, Законом Пермского края от 14 сентября 2011 г. № 805-ПК «О градостроительной деятельности в Пермском крае», Законом Пермского края от 13 декабря 2024 г. № 382-ПК «О перераспределении отдельных полномочий в области градостроительной деятельности между органами государственной власти Пермского края и органами местного самоуправления Пермского муниципального округа Пермского края, Краснокамского муниципального округа Пермского края, Добрянского муниципального округа Пермского края», пунктами 3.14, 3.81.13(6) Положения о Министерстве по управлению имуществом и градостроительной деятельности Пермского края (далее – Министерство), утвержденного постановлением Правительства Пермского края от 15 декабря 2006 г. № 88-п, Регламентом работы комиссий по подготовке проектов правил землепользования и застройки Пермского муниципального округа Пермского края, Краснокамского муниципального округа Пермского края, Добрянского муниципального округа Пермского края, утвержденным приказом Министерства от 16 декабря 2024 г. № 31-02-1-4-3437, приказом Министерства от 12 мая 2025 г. № 31-02-1-4-1333 «О подготовке проектов Генерального плана и Правил землепользования и застройки Пермского муниципального округа Пермского края применительно к населенному пункту д. Ванюки», на основании протокола общественных обсуждений по проекту правил землепользования и застройки Пермского муниципального округа Пермского края применительно к населенному пункту д. Ванюки от 15 августа 2025 г., заключения о результатах общественных обсуждений по Проекту Правил Землепользования и застройки от 25 августа 2025 г. № 299-2025-11-01вн-418,



с учетом заключения комиссии по подготовке проектов правил землепользования и застройки Пермского муниципального округа от 16 сентября 2025 г. № 35-03-01-610

ПРИКАЗЫВАЮ:

1. Утвердить Правила землепользования и застройки Пермского муниципального округа Пермского края применительно к населенному пункту д. Ванюки в следующем составе:

1.1. Порядок применения Правил землепользования и застройки и внесения в них изменений;

1.2. Карта градостроительного зонирования;

1.3. Градостроительные регламенты;

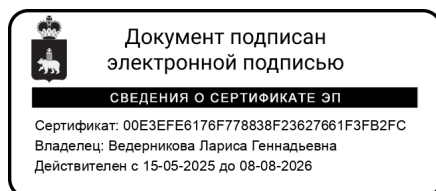
1.4. Сведения о границах территориальных зон.

2. Управлению градостроительной деятельности Министерства обеспечить направление настоящего приказа в администрацию Пермского муниципального округа Пермского края в течение пяти рабочих дней с даты подписания настоящего приказа для размещения на официальном сайте Пермского муниципального округа Пермского края.

3. Начальнику аналитического отдела Министерства в течение пяти рабочих дней с даты подписания настоящего приказа обеспечить его опубликование на официальном сайте Министерства в информационно-телекоммуникационной сети «Интернет».

4. Контроль за исполнением настоящего приказа возложить на начальника управления градостроительной деятельности Министерства.

Министр



Л.Г. Ведерникова



УТВЕРЖДЕНЫ
приказом
Министерства по управлению
имуществом
и градостроительной
деятельности Пермского края
от 26.09.2025 № 31-02-1-4-2733

**Правила землепользования и застройки Пермского муниципального
округа Пермского края применительно к населенному пункту д. Ванюки**



Раздел I. ПОРЯДОК ПРИМЕНЕНИЯ ПРАВИЛ ЗЕМЛЕПОЛЬЗОВАНИЯ И ЗАСТРОЙКИ И ВНЕСЕНИЯ В НИХ ИЗМЕНЕНИЙ

Правила землепользования и застройки Пермского муниципального округа Пермского края, применительно к населенному пункту д. Ванюки (далее - Правила), являются нормативным правовым актом, принятым в соответствии с Градостроительным кодексом Российской Федерации, Земельным кодексом Российской Федерации, Федеральным законом от 06 октября 2003 г. № 131-ФЗ «Об общих принципах организации местного самоуправления в Российской Федерации», иными законами и нормативными правовыми актами Российской Федерации, законами и нормативными правовыми актами Пермского края, Пермского муниципального округа Пермского края, Уставом Пермского муниципального округа Пермского края, Генеральным планом Пермского муниципального округа Пермского края применительно к населенному пункту д. Ванюки, а также с учетом положений иных актов и документов, определяющих основные направления социально-экономического и градостроительного развития территории Пермского муниципального округа Пермского края, охраны его культурного наследия, окружающей среды и рационального использования природных ресурсов.

Статья 1. Основные понятия, используемые в Правилах

Понятия, используемые в настоящих Правилах, применяются в следующем значении:

высота здания, строения, сооружения - расстояние по вертикали, измеренное от проектной отметки земли до наивысшей точки плоской крыши здания или наивысшей точки конька скатной крыши здания, наивысшей точки строения, сооружения; может устанавливаться в составе градостроительного регламента применительно к соответствующей территориальной зоне, обозначенной на карте градостроительного зонирования;

инженерная, транспортная и социальная инфраструктуры - комплекс сооружений и коммуникаций транспорта, связи, инженерного оборудования, а также объектов социального и культурно-бытового обслуживания населения, обеспечивающий устойчивое развитие и функционирование территории;

линейные объекты - линии электропередачи, линии связи (в том числе линейно-кабельные сооружения), трубопроводы, автомобильные дороги, железнодорожные линии и другие подобные сооружения;

линии регулирования застройки - линии, устанавливаемые в документации по планировке территории и определяющие место допустимого размещения зданий, строений, сооружений;

максимальный процент застройки (максимальный процент застройки в границах земельного участка) - предельный параметр разрешенного строительства, реконструкции объектов капитального строительства, выраженный в процентах показатель, устанавливающий, какая максимальная



часть площади каждого земельного участка, расположенного в соответствующей территориальной зоне, может быть занята зданиями, строениями и сооружениями;

объекты федерального значения - объекты капитального строительства, иные объекты, территории, которые необходимы для осуществления полномочий по вопросам, отнесенным к ведению Российской Федерации, органов государственной власти Российской Федерации Конституцией Российской Федерации, федеральными конституционными законами, федеральными законами, решениями Президента Российской Федерации, решениями Правительства Российской Федерации, и оказывают существенное влияние на социально-экономическое развитие Российской Федерации;

объекты регионального значения - объекты капитального строительства, иные объекты, территории, которые необходимы для осуществления полномочий по вопросам, отнесенным к ведению Пермского края, органов государственной власти Пермского края, Конституцией Российской Федерации, федеральными конституционными законами, федеральными законами, конституцией (уставом) Пермского края, законами Пермского края, решениями высшего исполнительного органа государственной власти Пермского края, и оказывают существенное влияние на социально-экономическое развитие Пермского края;

объекты местного значения - объекты капитального строительства, иные объекты, территории, которые необходимы для осуществления органами местного самоуправления полномочий по вопросам местного значения и в пределах переданных государственных полномочий в соответствии с федеральными законами, законом Пермского края, уставами муниципальных образований и оказывают существенное влияние на социально-экономическое развитие муниципальных образований;

технические регламенты - документы, которые приняты в порядке, установленном законодательством Российской Федерации, и устанавливают обязательные для применения и исполнения требования к объектам технического регулирования (продукции, в том числе зданиям, строениям и сооружениям, процессам производства, эксплуатации, хранения, перевозки, реализации и утилизации);

элемент планировочной структуры - часть территории муниципального образования (квартал, микрорайон, район и иные подобные элементы). Виды элементов планировочной структуры устанавливаются уполномоченным Правительством Российской Федерации федеральным органом исполнительной власти;

этажность здания - количество этажей, определяемое как сумма наземных этажей (в том числе мансардных) и цокольного этажа (в случае, если верх его перекрытия возвышается над уровнем тротуара или отмотки не менее чем на два метра).



Статья 2. Основания введения и назначение Правил

1. Настоящие Правила разработаны в соответствии с Градостроительным кодексом Российской Федерации, Земельным кодексом Российской Федерации. Правила вводят в д. Ванюки Пермского муниципального округа Пермского края систему регулирования землепользования и застройки, которая основана на градостроительном зонировании.

2. Целями введения системы регулирования землепользования и застройки, основанной на градостроительном зонировании, являются:

создание условий для устойчивого развития территории населенного пункта д. Ванюки Пермского муниципального округа Пермского края (далее – муниципальный округ), реализации планов и программ развития территории, систем инженерного, транспортного обеспечения и социального обслуживания, сохранения окружающей среды и объектов культурного наследия;

создание условий для планировки территорий муниципального округа;

обеспечение прав и законных интересов физических и юридических лиц, в том числе правообладателей земельных участков и объектов капитального строительства;

создание благоприятных условий для привлечения инвестиций, в том числе путем предоставления возможности выбора наиболее эффективных видов разрешенного использования земельных участков и объектов капитального строительства в соответствии с градостроительными регламентами;

обеспечение свободного доступа граждан и юридических лиц к информации, их участия в принятии решений по вопросам землепользования и застройки посредством проведения общественных обсуждений или публичных слушаний в установленных случаях

3. Настоящие Правила применяются наряду с:

техническими регламентами (а вплоть до их вступления в установленном порядке в силу - нормативными техническими документами в части, не противоречащей Федеральному закону от 27 декабря 2002 г. № 184-ФЗ «О техническом регулировании» (далее по тексту - Федеральный закон «О техническом регулировании») и Градостроительному кодексу Российской Федерации), принятыми в соответствии с законодательством в целях обеспечения безопасности жизни и здоровья людей, надежности и безопасности объектов капитального строительства, защиты имущества, сохранения окружающей среды и объектов культурного наследия;

иными нормативными правовыми актами по вопросам регулирования землепользования и застройки Пермского края и муниципального округа.

4. Настоящие Правила обязательны для соблюдения органами государственной власти, органами местного самоуправления, физическими и юридическими лицами, должностными лицами, осуществляющими, регулирующими и контролирующими градостроительную деятельность на территории муниципального округа.



Статья 3. Градостроительные регламенты и их применение

1. Решения по землепользованию и застройке принимаются с учетом положений о территориальном планировании, содержащихся в документах территориального планирования, документации по планировке территории и на основании установленных настоящими Правилами градостроительных регламентов, которые действуют в пределах территориальных зон и распространяются в равной мере на все расположенные в одной территориальной зоне земельные участки и объекты капитального строительства независимо от форм собственности.

В соответствии с частью 4 статьи 36 Градостроительного кодекса Российской Федерации действие градостроительных регламентов не распространяется на земельные участки:

в границах территорий памятников и ансамблей, включенных в единый государственный реестр объектов культурного наследия (памятников истории и культуры) народов Российской Федерации, а также в границах территорий памятников или ансамблей, которые являются выявленными объектами культурного наследия и решения о режиме содержания, параметрах реставрации, консервации, воссоздания, ремонта и приспособлении которых принимаются в порядке, установленном законодательством Российской Федерации об охране объектов культурного наследия;

в границах территорий общего пользования;

предназначенные для размещения линейных объектов и (или) занятые линейными объектами;

предоставленные для добычи полезных ископаемых.

2. На карте градостроительного зонирования в разделе II настоящих Правил выделены:

- 1) территориальные зоны;
- 2) зоны с особыми условиями использования территорий;
- 3) территории, в границах которых предусматриваются требования к архитектурно градостроительному облику;
- 4) территории, в границах которых предусматривается осуществление комплексного развития территории.

3. Границы территориальных зон должны отвечать требованию принадлежности каждого земельного участка (за исключением земельных участков линейных объектов) только к одной территориальной зоне.

4. Границы территориальных зон и градостроительные регламенты устанавливаются с учетом требования о взаимном непричинении несоразмерного вреда друг другу рядом расположенными объектами капитального строительства.

Границы территориальных зон устанавливаются с учетом:

- 1) возможности сочетания в пределах одной территориальной зоны различных видов существующего и планируемого использования земельных участков;



2) функциональных зон и параметров их планируемого развития, определенных Генеральным планом муниципального округа применительно к населенному пункту – д. Ванюки;

3) определенных градостроительным законодательством перечнем территориальных зон;

4) сложившейся планировки территории и существующего землепользования;

5) планируемых изменений границ земель различных категорий;

6) предотвращения возможности причинения вреда объектам капитального строительства, расположенным на смежных земельных участках;

7) историко-культурного опорного плана исторического поселения федерального значения или историко-культурного опорного плана исторического поселения регионального значения.

Границы территориальных зон на карте градостроительного зонирования могут устанавливаться по:

линиям магистралей, улиц, проездов, разделяющим транспортные потоки противоположных направлений;

красным линиям;

границам земельных участков;

границам населенных пунктов в пределах муниципального округа;

границе муниципального округа;

естественным границам природных объектов;

иным границам.

5. Для каждого земельного участка или объекта капитального строительства, расположенного в границах муниципального округа, разрешенным использованием считается такое, которое соответствует:

градостроительным регламентам, установленным статьей 14 настоящих Правил;

ограничениям по условиям охраны объектов культурного наследия (в случае, когда земельный участок и объект капитального строительства расположен в зоне охраны объектов культурного наследия);

ограничений по экологическим и санитарно-эпидемиологическим условиям (в случаях, когда земельный участок и объект капитального строительства расположены полностью или частично в утвержденных в установленном законодательством порядке границах зон действия соответствующих ограничений);

иным ограничениям на использование земельных участков и объектов капитального строительства, установленным действующим законодательством, включая нормативные правовые акты об установлении публичных сервитутов, договоры об установлении частных сервитутов, иные предусмотренные законодательством документы.

6. Градостроительные регламенты, установленные настоящими Правилами, включают следующие виды разрешенного использования



земельных участков и объектов капитального строительства (статья 14 настоящих Правил):

основные виды разрешенного использования земельных участков и объектов капитального строительства, которые при условии соблюдения технических регламентов (а вплоть до их вступления в установленном порядке в силу - нормативных технических документов в части, не противоречащей Федеральному закону «О техническом регулировании» и Градостроительному кодексу Российской Федерации) не могут быть запрещены;

условно разрешенные виды использования, требующие получения разрешения, которое принимается по результатам специального согласования, проводимого, в том числе, с применением процедуры общественных обсуждений или публичных слушаний.

Градостроительными регламентами могут быть установлены также вспомогательные виды разрешенного использования, которые допустимы только в качестве дополнительных по отношению к основным видам разрешенного использования и условно разрешенным видам использования и осуществляемые совместно с ними.

7. Градостроительные регламенты в части предельных размеров земельных участков и предельных параметров разрешенного строительного, реконструкции объектов капитального строительства включают в себя:

1) предельные (минимальные и (или) максимальные) размеры земельных участков, в том числе их площадь;

2) минимальные отступы от границ земельных участков в целях определения мест допустимого размещения зданий, строений, сооружений, за пределами которых запрещено строительство зданий, строений, сооружений;

3) предельное количество этажей или предельную высоту зданий, строений, сооружений;

4) максимальный процент застройки в границах земельного участка, определяемый как отношение суммарной площади земельного участка, которая может быть застроена, ко всей площади земельного участка.

В случае, если в градостроительном регламенте применительно к определенной территориальной зоне не устанавливаются предельные (минимальные и (или) максимальные) размеры земельных участков, в том числе их площадь, и (или) предусмотренные настоящим пунктом предельные параметры разрешенного строительства, реконструкции объектов капитального строительства, непосредственно в градостроительном регламенте применительно к этой территориальной зоне указывается, что такие предельные (минимальные и (или) максимальные) размеры земельных участков, предельные параметры разрешенного строительства, реконструкции объектов капитального строительства не подлежат установлению.

Наряду с указанными в пунктах 2-4 пункта 7 настоящей статьи предельными параметрами разрешенного строительства, реконструкции объектов капитального строительства в градостроительном регламенте могут

быть установлены иные предельные параметры разрешенного строительства, реконструкции объектов капитального строительства.

Сочетания указанных параметров и их предельные значения устанавливаются индивидуально применительно к каждой территориальной зоне, выделенной на карте градостроительного зонирования.

В пределах территориальных зон, выделенных по видам разрешенного использования земельных участков и объектов капитального строительства, могут устанавливаться несколько подзон с различными сочетаниями размеров земельных участков и параметров разрешенного строительного изменения объектов капитального строительства, но с одинаковыми списками видов разрешенного использования земельных участков и объектов капитального строительства.

Количество видов предельных параметров с установлением их значений применительно к различным территориальным зонам может увеличиваться путем последовательного внесения изменений в настоящие Правила, в том числе с использованием предложений, подготовленных на основе утвержденной документации по планировке территории.

8. Инженерно-технические объекты, сооружения и коммуникации, обеспечивающие реализацию разрешенного использования земельного участка и объектов капитального строительства в границах этого земельного участка (электро-, водо-, газообеспечение, канализование, телефонизация и т.д.) являются всегда разрешенными при условии соответствия техническим регламентам (а вплоть до их вступления в установленном порядке в силу - нормативным техническим документам в части, не противоречащей Федеральному закону «О техническом регулировании» и Градостроительному кодексу Российской Федерации).

9. Правообладатели земельных участков и объектов капитального строительства вправе по своему усмотрению выбирать и изменять вид (виды) использования земельных участков и объекта капитального строительства, разрешенные как основные и вспомогательные для соответствующих территориальных зон, при условии соблюдения требований технических регламентов (вплоть до их вступления в установленном порядке в силу - нормативных технических документов в части, не противоречащей Федеральному закону «О техническом регулировании» и Градостроительному кодексу Российской Федерации).

Предоставление условно разрешенного вида использования осуществляется на основании заявления физических или юридических лиц, заинтересованных в предоставлении разрешения на условно разрешенный вид использования земельного участка или объекта капитального строительства в порядке, установленном Градостроительным кодексом Российской Федерации, нормативными правовыми актами Пермского края и настоящими Правилами.



Статья 4. Открытость и доступность информации о землепользовании и застройке

1. Настоящие Правила, являются открытыми для всех физических и юридических лиц, а также должностных лиц органов власти и управления, органов, осуществляющих контроль за соблюдением градостроительного законодательства органами местного самоуправления.

Министерство по управлению имуществом и градостроительной деятельности Пермского края обеспечивает возможность ознакомления с настоящими Правилами путем:

размещения настоящих Правил на официальных сайтах Министерства и администрации Пермского муниципального округа в информационно-телекоммуникационной сети Интернет;

использования государственной информационной системы обеспечения градостроительной деятельности;

и иными способами, предусмотренными действующим законодательством.

2. Настоящие Правила, иные документы и материалы, подготавливаемые в процессе градостроительной деятельности, в соответствии с Градостроительным кодексом Российской Федерации в обязательном порядке направляются и размещаются в федеральной государственной информационной системе территориального планирования, информационной системе обеспечения градостроительной деятельности Пермского края.

Статья 5. Общие положения, относящиеся к правам, возникшим до введения в действие Правил

1. Принятые до введения в действие настоящих Правил правовые акты муниципального округа по вопросам землепользования и застройки применяются в части, не противоречащей настоящим Правилам.

2. Разрешения на строительство, выданные физическим и юридическим лицам до введения в действие настоящих Правил, являются действительными.

3. Земельные участки и объекты капитального строительства, существовавшие на законных основаниях до введения в действие настоящих Правил или до внесения изменений в настоящие Правила, признаются не соответствующими настоящим Правилам в случаях, когда эти объекты:

1) имеют вид (виды) использования, которые не поименованы как разрешенные для соответствующих территориальных зон в статье 14 настоящих Правил;

2) имеют вид (виды) использования, которые поименованы как разрешенные для соответствующих территориальных зон в статье 14 настоящих Правил, но расположены в границах зон с особыми условиями использования территорий, в пределах которых не предусмотрено размещение



соответствующих объектов в соответствии с законодательством Российской Федерации;

3) имеют параметры меньше или больше значений, установленных статьями 14 настоящих Правил применительно к соответствующим территориальным зонам.

4. Использование земельных участков и объектов капитального строительства, определенных частью 3 настоящей статьи, определяется в соответствии с частями 8 – 10 статьи 36 Градостроительного кодекса Российской Федерации.

5. Отношения по поводу самовольного занятия земельных участков, самовольного строительства, использования самовольно занятых земельных участков и самовольных построек регулируются гражданским и земельным законодательством, нормативными правовыми актами муниципального округа.

Статья 6. Участники градостроительной деятельности, регулируемой Правилами

1. Органы государственной власти, органы местного самоуправления осуществляют свои полномочия в соответствии с законодательством.

2. Физические и юридические лица могут быть участниками отношений, возникающих по поводу землепользования и застройки, в соответствии с законодательством.

Статья 7. Комиссия по землепользованию и застройке Пермского муниципального округа Пермского края

Комиссия по подготовке проекта правил землепользования и застройки Пермского муниципального округа Пермского края (далее – Комиссия) является постоянно действующим коллегиальным органом, созданным в целях решения вопросов, связанных с разработкой, утверждением Правил и внесением в них изменений. Комиссия не является самостоятельным юридическим лицом. Принимаемые Комиссией решения носят рекомендательный характер. Регламент работы, персональный состав и порядок деятельности Комиссии утверждается приказом Министерства в соответствии с законодательством Пермского края.

2. К функциям Комиссии относятся:

рассмотрение предложений о внесении изменений в настоящие Правила, за исключением случаев, установленных действующим законодательством;

рассмотрение заявлений о предоставлении разрешения на условно разрешенный вид использования земельного участка или объекта капитального строительства, о предоставлении разрешения на отклонение от предельных параметров разрешенного строительства, реконструкции объектов капитального строительства;



подготовка заключения с рекомендациями о внесении изменений в Правила в соответствии с поступившим предложением или об отклонении такого предложения с указанием причин отклонения, направление указанного заключения в Министерство для принятия решения о подготовке проекта внесения изменений в Правила или об отклонении такого предложения с указанием причин отклонения;

подготовка заключения с рекомендациями о предоставлении разрешения на условно разрешенный вид использования земельного участка или объекта капитального строительства или об отказе в предоставлении такого разрешения, о предоставлении разрешения на отклонение от предельных параметров разрешенного строительства, реконструкции объектов капитального строительства или об отказе в предоставлении такого разрешения. Рекомендации должны содержать причины принятого Комиссией решения;

обеспечение подготовки проекта Правил, проекта по внесению изменений в Правила.

В целях реализации функций Комиссия имеет право:

запрашивать у Министерства, иных органов государственной власти, органов местного самоуправления муниципальных округов Пермского края, организаций заключения, рекомендации, документы и материалы, относящиеся к рассматриваемым на заседаниях Комиссии вопросам;

обращаться к Министерству с предложениями, связанными с подготовкой, согласованием проекта внесения изменений в Правила, по иным вопросам, входящим в функции Комиссии;

привлекать специалистов, независимых экспертов, представителей надзорных органов к участию в заседаниях Комиссии и подготовке соответствующих заключений и (или) рекомендаций;

осуществлять координационное и иное взаимодействие с Министерством, иными органами государственной власти, органами местного самоуправления муниципальных округов Пермского края и организациями в целях осуществления своих функций;

осуществлять иные права в пределах функций Комиссии.

Статья 8. Отображение земель, территорий и земельных участков, для которых градостроительное зонирование не устанавливается или не распространяется

1. На карте градостроительного зонирования, представленной в разделе II настоящих Правил, помимо территориальных зон и зон с особыми условиями использования территорий могут отображаться:

1) территории и земельные участки, на которые не распространяется действие градостроительных регламентов, в том числе территории общего пользования;

2) земли, для которых не устанавливаются градостроительные регламенты.



2. Использование земель, территорий и земельных участков, для которых градостроительное зонирование не устанавливается и не распространяется, определяется их назначением в соответствии с законодательством.

Статья 9. Планировка территории как способ градостроительной подготовки территорий и земельных участков

1. Содержание и порядок действий по планировке территории, в том числе органами местного самоуправления определяются федеральным законодательством, законодательством Пермского края и иными нормативными правовыми актами муниципального округа.

2. Планировка территории осуществляется посредством разработки следующих видов документации по планировке территории:

- 1) проектов планировки территории;
- 2) проектов межевания территории.

3. Порядок подготовки документации по планировке территории, подготовка которой осуществляется на основании решений уполномоченных органов, порядок принятия решения об её утверждении, порядок внесения изменений в такую документацию, порядок отмены документации по планировке территории или ее отдельных частей, порядок признания отдельных частей документации не подлежащими применению устанавливается Правительством Российской Федерации.

4. При подготовке документации по планировке территории д. Ванюки максимальный размер элемента планировочной структуры не должен превышать 35 000 кв.м, за исключением случаев подготовки документации по планировке территории в отношении сложившейся планировочной структуры застроенной территории.

5. Документация по планировке территории, посредством которой производится установление границ земельных участков, является основанием для формирования земельных участков в соответствии с земельным законодательством.

Статья 10. Порядок организации и проведения общественных обсуждений, публичных слушаний

1. В целях соблюдения права человека на благоприятные условия жизнедеятельности, прав и законных интересов правообладателей земельных участков и объектов капитального строительства по проектам правил землепользования и застройки, проектам, предусматривающим внесение в них изменений, по проектам решений о предоставлении разрешения на условно разрешенный вид использования земельного участка или объекта капитального строительства, проектам решений о предоставлении разрешения на отклонение от предельных параметров разрешенного строительства, реконструкции объектов капитального строительства в соответствии с Градостроительным кодексом Российской Федерации, федеральным законодательством,



законодательством Пермского края, Уставом муниципального округа, настоящими Правилами и нормативными правовыми актами муниципального округа проводятся общественные обсуждения или публичные слушания, за исключением случаев, предусмотренных законодательством.

2. Предметом общественных обсуждений, публичных слушаний являются проекты правил землепользования и застройки, проекты, предусматривающие внесение в них изменений, проекты решений о предоставлении разрешения на условно разрешенный вид использования земельного участка или объекта капитального строительства, проекты решений о предоставлении разрешения на отклонение от предельных параметров разрешенного строительства.

3. Порядок организации и проведения общественных обсуждений или публичных слушаний по вопросам землепользования и застройки определяется Уставом муниципального округа и (или) иным нормативным правовым актом муниципального округа с учетом требований Градостроительного кодекса Российской Федерации.

Статья 11. Порядок внесения изменений в Правила

1. Основаниями для рассмотрения вопроса о внесении изменений в настоящие Правила являются:

1) несоответствие настоящих Правил Генеральному плану муниципального округа применительно к населенному пункту д. Ванюки, возникшее в результате внесения в Генеральный план изменений;

2) поступление предложений об изменении границ территориальных зон, изменении градостроительных регламентов;

3) несоответствие сведений о местоположении границ зон с особыми условиями использования территорий, территорий объектов культурного наследия, отображенных на карте градостроительного зонирования, содержащемуся в Едином государственном реестре недвижимости описанию местоположения границ указанных зон, территорий;

4) несоответствие установленных градостроительным регламентом ограничений использования земельных участков и объектов капитального строительства, расположенных полностью или частично в границах зон с особыми условиями использования территорий, территорий достопримечательных мест федерального, регионального и местного значения, содержащимся в Едином государственном реестре недвижимости ограничениям использования объектов недвижимости в пределах таких зон, территорий;

5) установление, изменение, прекращение существования зоны с особыми условиями использования территории, установление, изменение границ территории объекта культурного наследия, территории исторического поселения федерального значения, территории исторического поселения регионального значения;

6) принятие решения о комплексном развитии территории;



7) обнаружение мест захоронений погибших при защите Отечества, расположенных в границах территории населенного пункта – д. Ванюки муниципального округа;

8) иные случаи, установленные действующим законодательством.

2. Правом обращения с предложением о внесении изменений в настоящие Правила обладают органы государственной власти, органы местного самоуправления, физические и юридические лица в соответствии с частью 3 статьи 33 Градостроительного кодекса Российской Федерации.

3. Предложения о внесении изменений в настоящие Правила направляются в Комиссию.

Порядок работы с предложениями заинтересованных лиц о внесении изменений в Правила, порядок подготовки и утверждения таких изменений определяется Градостроительным кодексом Российской Федерации, правовыми актами Министерства.

4. Подготовка проекта о внесении изменений в настоящие Правила осуществляется с учетом положений о территориальном планировании, содержащихся в документах территориального планирования, с учетом требований технических регламентов, сведений Единого государственного реестра недвижимости, сведений, документов, материалов, содержащихся в государственных информационных системах обеспечения градостроительной деятельности, заключения о результатах общественных обсуждений или публичных слушаний и предложений заинтересованных лиц.

5. Проект о внесении изменений в настоящие Правила подлежит рассмотрению на публичных слушаниях или общественных обсуждениях, за исключением случаев, предусмотренных законодательством.

Статья 12. Предоставление разрешений на условно разрешенный вид использования земельных участков или объектов капитального строительства, на отклонение от предельных параметров разрешённого строительства, реконструкции объектов капитального строительства

1. Физическое или юридическое лицо, заинтересованное в предоставлении разрешения на условно разрешенный вид использования земельного участка или объекта капитального строительства, направляет заявление о предоставлении разрешения на условно разрешенный вид использования в Комиссию.

В заявлении и прилагаемых к заявлению материалах должна быть обоснована целесообразность намерений и доказано, что при выполнении определенных условий, которые должны быть изложены в заявлении, не будет оказано негативное воздействие на окружающую среду в объемах, превышающих пределы, определенные техническими регламентами (а вплоть до их вступления в установленном порядке в силу - нормативными техническими документами в части, не противоречащей Федеральному закону «О техническом регулировании» и Градостроительному кодексу Российской Федерации).

Федерации) и градостроительными регламентами, определенными настоящими Правилами применительно к соответствующей территориальной зоне.

2. Правообладатели земельных участков, размеры которых меньше установленных градостроительным регламентом минимальных размеров земельных участков либо конфигурация, инженерно-геологические или иные характеристики которых неблагоприятны для застройки, вправе обратиться за разрешениями на отклонение от предельных параметров разрешенного строительства, реконструкции объектов капитального строительства.

Правообладатели земельных участков вправе обратиться за разрешениями на отклонение от предельных параметров разрешенного строительства, реконструкции объектов капитального строительства также в случаях, если такое отклонение необходимо в целях однократного изменения одного или нескольких предельных параметров разрешенного строительства, реконструкции объектов капитального строительства, установленных градостроительным регламентом для конкретной территориальной зоны, не более чем на десять процентов.

Заявление о предоставлении разрешения на отклонение от предельных параметров разрешенного строительства, реконструкции объектов капитального строительства направляется правообладателем земельного участка в Комиссию.

3. Отклонение от предельных параметров разрешенного строительства, реконструкции объектов капитального строительства разрешается для отдельного земельного участка при соблюдении требований технических регламентов.

4. В заявлении о предоставлении разрешения на отклонение от предельных параметров разрешенного строительства, реконструкции объектов капитального строительства и прилагаемых к заявлению материалах должна быть обоснована правомерность намерений и доказано, что:

1) в отношении соответствующего земельного участка его правообладатель вправе подать заявление - выполняются обязательные условия, определенные статьей 40 Градостроительного кодекса Российской Федерации;

2) в случае предоставления разрешения на отклонение от предельных параметров разрешенного строительства такое отклонение будет реализовано при соблюдении требований технических регламентов (а вплоть до их вступления в установленном порядке в силу - нормативных технических документов в части, не противоречащей Федеральному закону «О техническом регулировании» и Градостроительному кодексу Российской Федерации).

5. Заявления, указанные в пунктах 1 и 2 настоящей статьи, должны содержать обязательство заинтересованного лица нести расходы, связанные с организацией и проведением публичных слушаний или общественных обсуждений по вопросу предоставления соответствующего разрешения, за исключением случаев, когда в соответствии с требованиями действующего



законодательства не требуется проведение публичных слушаний или общественных обсуждений.

6. Порядок работы с заявлениями заинтересованных лиц о предоставлении разрешений на условно разрешенный вид использования земельного участка или объекта капитального строительства, о предоставлении разрешений на отклонение от предельных параметров разрешенного строительства, реконструкции объектов капитального строительства определяется утвержденным Министерством в установленном порядке Регламентом работы Комиссии.



Раздел II. КАРТА ГРАДОСТРОИТЕЛЬНОГО ЗОНИРОВАНИЯ

Статья 13. Карта градостроительного зонирования.



ПРАВИЛА ЗЕМЛЕПОЛЬЗОВАНИЯ И ЗАСТРОЙКИ ПЕРМСКОГО МУНИЦИПАЛЬНОГО ОКРУГА ПЕРМСКОГО КРАЯ ПРИМЕНИТЕЛЬНО К НАСЕЛЕННОМУ ПУНКТУ Д. ВАНЮКИ

КАРТА ГРАДОСТРОИТЕЛЬНОГО ЗОНИРОВАНИЯ



Раздел III. ГРАДОСТРОИТЕЛЬНЫЕ РЕГЛАМЕНТЫ

Статья 14. Территориальные зоны, выделенные на карте градостроительного зонирования

Таблица 1 – Перечень территориальных зон

ЖИЛЫЕ ЗОНЫ	
Ж-1	Зона застройки индивидуальными жилыми домами
Ж-2	Зона застройки малоэтажными жилыми домами (до 4 этажей, включая мансардный)
ОБЩЕСТВЕННО-ДЕЛОВЫЕ ЗОНЫ	
О-1	Зона объектов общественного назначения
О-2	Зона специализированной общественной застройки
ПРОИЗВОДСТВЕННЫЕ ЗОНЫ, ЗОНЫ ИНЖЕНЕРНОЙ ИНФРАСТРУКТУРЫ И ТРАНСПОРТНОЙ ИНФРАСТРУКТУР	
П	Производственная зона
К	Коммунально-складская зона
ИТ	Зона инженерной инфраструктуры
Т	Зона транспортной инфраструктуры
ЗОНЫ СЕЛЬСКОХОЗЯЙСТВЕННОГО ИСПОЛЬЗОВАНИЯ	
СХ-1	Зона сельскохозяйственного использования
СХ-2	Зона садовых участков
СХ-3	Зона огородных участков
ЗОНЫ РЕКРЕАЦИОННОГО НАЗНАЧЕНИЯ	
Р-1	Зона рекреационного назначения
Р-2	Зона озелененных территорий общего пользования (парки, сады, скверы, бульвары, городские леса)



ЖИЛЫЕ ЗОНЫ

Зона застройки индивидуальными жилыми домами (Ж-1)

1. Виды разрешенного использования земельных участков и объектов капитального строительства:

Виды разрешенного использования земельного участка, установленные классификатором		Описание видов разрешенного использования земельных участков и объектов капитального строительства, в т. ч. вспомогательные виды разрешенного использования
Кодовое обозначение	Наименование	
Основные виды разрешенного использования		
2.1	Для индивидуального жилищного строительства	Размещение жилого дома (отдельно стоящего здания количеством надземных этажей не более чем три, высотой не более двадцати метров, которое состоит из комнат и помещений вспомогательного использования, предназначенных для удовлетворения гражданами бытовых и иных нужд, связанных с их проживанием в таком здании, не предназначенного для раздела на самостоятельные объекты недвижимости); выращивание сельскохозяйственных культур; размещение гаражей для собственных нужд и хозяйственных построек
2.2	Для ведения личного подсобного хозяйства (приусадебный земельный участок)	Размещение жилого дома, указанного в описании вида разрешенного использования с кодом 2.1; производство сельскохозяйственной продукции; размещение гаража и иных вспомогательных сооружений; содержание сельскохозяйственных животных
2.3	Блокированная жилая застройка	Размещение жилого дома, блокированного с другим жилым домом (другими жилыми домами) в одном ряду общей боковой стеной (общими боковыми стенами) без проемов и имеющего отдельный выход на земельный участок; разведение декоративных и плодовых деревьев, овощных и ягодных культур; размещение гаражей для собственных нужд и иных вспомогательных сооружений; обустройство спортивных и детских площадок, площадок для отдыха
3.1	Коммунальное обслуживание	Размещение зданий и сооружений в целях обеспечения физических и юридических лиц коммунальными услугами. Содержание данного вида разрешенного использования включает в себя содержание видов разрешенного использования с кодами 3.1.1 - 3.1.2
3.1.1	Предоставление коммунальных услуг	Размещение зданий и сооружений, обеспечивающих поставку воды, тепла, электричества, газа, отвод канализационных стоков, очистку и уборку объектов недвижимости (котельных, водозаборов, очистных сооружений, насосных станций, водопроводов, линий электропередач, трансформаторных подстанций, газопроводов, линий связи, телефонных станций, канализаций, стоянок, гаражей и мастерских для обслуживания уборочной и аварийной техники, сооружений, необходимых для сбора и плавки снега)
3.1.2	Административные здания организаций, обеспечивающих предоставление	Размещение зданий, предназначенных для приема физических и юридических лиц в связи с предоставлением им коммунальных услуг



Виды разрешенного использования земельного участка, установленные классификатором		Описание видов разрешенного использования земельных участков и объектов капитального строительства, в т. ч. вспомогательные виды разрешенного использования
Кодовое обозначение	Наименование	
	коммунальных услуг	
5.1.3	Площадки для занятий спортом	Размещение площадок для занятия спортом и физкультурой на открытом воздухе (физкультурные площадки, беговые дорожки, поля для спортивной игры)
12.0.1	Улично-дорожная сеть	Размещение объектов улично-дорожной сети: автомобильных дорог, трамвайных путей и пешеходных тротуаров в границах населенных пунктов, пешеходных переходов, бульваров, площадей, проездов, велодорожек и объектов велотранспортной и инженерной инфраструктуры; размещение придорожных стоянок (парковок) транспортных средств в границах городских улиц и дорог, за исключением предусмотренных видами разрешенного использования с кодами 2.7.1, 4.9, 7.2.3, а также некапитальных сооружений, предназначенных для охраны транспортных средств
12.0.2	Благоустройство территории	Размещение декоративных, технических, планировочных, конструктивных устройств, элементов озеленения, различных видов оборудования и оформления, малых архитектурных форм, некапитальных нестационарных строений и сооружений, информационных щитов и указателей, применяемых как составные части благоустройства территории, общественных туалетов
13.2	Ведение садоводства	Осуществление отдыха и (или) выращивания гражданами для собственных нужд сельскохозяйственных культур; размещение для собственных нужд садового дома, жилого дома, указанного в описании вида разрешенного использования с кодом 2.1, хозяйственных построек и гаражей для собственных нужд
Условно разрешенные виды использования		
2.7.2	Размещение гаражей для собственных нужд	Размещение для собственных нужд отдельно стоящих гаражей и (или) гаражей, блокированных общими стенами с другими гаражами в одном ряду, имеющих общие с ними крышу, фундамент и коммуникации
3.2.1	Дома социального обслуживания	Размещение зданий, предназначенных для размещения домов престарелых, домов ребенка, детских домов, пунктов ночлега для бездомных граждан; размещение объектов капитального строительства для временного размещения вынужденных переселенцев, лиц, признанных беженцами
3.2.2	Оказание социальной помощи населению	Размещение зданий, предназначенных для служб психологической и бесплатной юридической помощи, социальных, пенсионных и иных служб (службы занятости населения, пункты питания малоимущих граждан), в которых осуществляется прием граждан по вопросам оказания социальной помощи и назначения социальных или пенсионных выплат, а также для размещения общественных некоммерческих организаций: некоммерческих фондов, благотворительных организаций, клубов по интересам
3.2.3	Оказание услуг связи	Размещение зданий, предназначенных для размещения пунктов оказания услуг почтовой, телеграфной, междугородней и международной телефонной связи
3.2.4	Общежития	Размещение зданий, предназначенных для размещения общежитий, предназначенных для проживания граждан на время их работы, службы или обучения, за исключением зданий, размещение которых предусмотрено содержанием вида разрешенного использования с кодом 4.7
3.3	Бытовое обслуживание	Размещение объектов капитального строительства, предназначенных для оказания населению или



Виды разрешенного использования земельного участка, установленные классификатором		Описание видов разрешенного использования земельных участков и объектов капитального строительства, в т. ч. вспомогательные виды разрешенного использования
Кодовое обозначение	Наименование	
		организациям бытовых услуг (мастерские мелкого ремонта, ателье, бани, парикмахерские, прачечные, химчистки, похоронные бюро)
3.4.1	Амбулаторно-поликлиническое обслуживание	Размещение объектов капитального строительства, предназначенных для оказания гражданам амбулаторно-поликлинической медицинской помощи (поликлиники, фельдшерские пункты, пункты здравоохранения, центры матери и ребенка, диагностические центры, молочные кухни, станции донорства крови, клинические лаборатории)
3.5.1	Дошкольное, начальное и среднее общее образование	Размещение объектов капитального строительства, предназначенных для просвещения, дошкольного, начального и среднего общего образования (детские ясли, детские сады, школы, лицеи, гимназии, художественные, музыкальные школы, образовательные кружки и иные организации, осуществляющие деятельность по воспитанию, образованию и просвещению), в том числе зданий, спортивных сооружений, предназначенных для занятия обучающихся физической культурой и спортом
3.6.1	Объекты культурно-досуговой деятельности	Размещение зданий, предназначенных для размещения музеев, выставочных залов, художественных галерей, домов культуры, библиотек, кинотеатров и кинозалов, театров, филармоний, концертных залов, планетариев
3.6.2	Парки культуры и отдыха	Размещение парков культуры и отдыха
3.7	Религиозное использование	Размещение зданий и сооружений религиозного использования. Содержание данного вида разрешенного использования включает в себя содержание видов разрешенного использования с кодами 3.7.1 - 3.7.2
3.7.1	Осуществление религиозных обрядов	Размещение зданий и сооружений, предназначенных для совершения религиозных обрядов и церемоний (в том числе церкви, соборы, храмы, часовни, мечети, моленные дома, синагоги)
4.1	Деловое управление	Размещение объектов капитального строительства с целью: размещения объектов управленческой деятельности, не связанной с государственным или муниципальным управлением и оказанием услуг, а также с целью обеспечения совершения сделок, не требующих передачи товара в момент их совершения между организациями, в том числе биржевая деятельность (за исключением банковской и страховой деятельности)
4.4	Магазины	Размещение объектов капитального строительства, предназначенных для продажи товаров, торговая площадь которых составляет до 5000 кв. м
4.5	Банковская и страховая деятельность	Размещение объектов капитального строительства, предназначенных для размещения организаций, оказывающих банковские и страховые услуги
4.6	Общественное питание	Размещение объектов капитального строительства в целях устройства мест общественного питания (рестораны, кафе, столовые, закусочные, бары)
4.7	Гостиничное обслуживание	Размещение гостиниц
5.1.2	Обеспечение занятий спортом в помещениях	Размещение спортивных клубов, спортивных залов, бассейнов, физкультурно-оздоровительных комплексов в зданиях и сооружениях
5.1.4	Оборудованные площадки	Размещение сооружений для занятия спортом и физкультурой на открытом воздухе (теннисные корты,



Виды разрешенного использования земельного участка, установленные классификатором		Описание видов разрешенного использования земельных участков и объектов капитального строительства, в т. ч. вспомогательные виды разрешенного использования
Кодовое обозначение	Наименование	
	для занятий спортом	автодромы, мотодромы, трамплины, спортивные стрельбища)
6.8	Связь	Размещение объектов связи, радиовещания, телевидения, включая воздушные радиорелейные, надземные и подземные кабельные линии связи, линии радиофикации, антенные поля, усилительные пункты на кабельных линиях связи, инфраструктуру спутниковой связи и телерадиовещания, за исключением объектов связи, размещение которых предусмотрено содержанием видов разрешенного использования с кодами 3.1.1, 3.2.3
8.3	Обеспечение внутреннего правопорядка	Размещение объектов капитального строительства, необходимых для подготовки и поддержания в готовности органов внутренних дел, Росгвардии и спасательных служб, в которых существует военизированная служба; размещение объектов гражданской обороны, за исключением объектов гражданской обороны, являющихся частями производственных зданий

2. Предельные размеры земельных участков и предельные параметры разрешенного строительства, реконструкции объектов капитального строительства

№ п/п	Код вида использования	Наименование параметра	Значение параметра	Единица измерения
1) Предельные размеры земельных участков и предельные параметры разрешенного строительства, реконструкции объектов капитального строительства, установленные в соответствии с частью 1 статьи 38 Градостроительного кодекса Российской Федерации				
1.		Максимальная площадь земельного участка:	не подлежит установлению	
2.		Минимальная площадь земельного участка: за исключением видов использования:	не подлежит установлению	
	2.1	Для индивидуального жилищного строительства	400	кв. м
	2.2.	Для ведения личного подсобного хозяйства (приусадебный земельный участок)	400	кв. м
	13.2	Ведение садоводства	300	кв. м
3.		Минимальные отступы от границ земельных участков в целях определения мест допустимого размещения зданий, строений, сооружений, за пределами которых запрещено строительство зданий, строений, сооружений за исключением видов использования:	3	м
	6.8	Связь	Не подлежит установлению	
4.		Предельное количество этажей	3	этаж
5.		Максимальный процент застройки в границах земельного участка, определяемый как отношение суммарной площади земельного участка, которая может быть застроена, ко всей площади земельного участка:	40	%
2) Предельные параметры разрешенного строительства, реконструкции объектов капитального строительства, установленные в соответствии				



№ п/п	Код вида использования	Наименование параметра	Значение параметра	Единица измерения
с частью 1.2 статьи 38 Градостроительного кодекса Российской Федерации				
1.		Предельная высота зданий, строений, сооружений (не распространяется на объекты религиозного назначения, объекты тепло- и водоснабжения и индивидуального жилищного строительства)	12	м
2.		Количество индивидуальных жилых или садовых домов на 1 земельном участке	1	шт

3. Предельные (минимальные и (или) максимальные) размеры земельных участков, в том числе их площадь, применяются исключительно при образовании и изменении земельных участков. Не применяется для ранее учтенных земельных участков, внесенных в Единый государственный реестр недвижимости до 31 января 1998 г., в случае, если их уточняемая или изменяемая площадь составляет менее минимального установленного размера либо более максимального установленного размера.

Зона застройки малоэтажными жилыми домами (до 4 этажей, включая мансардный) (Ж-2)

1. Виды разрешенного использования земельных участков и объектов капитального строительства:

Виды разрешенного использования земельного участка, установленные классификатором		Описание видов разрешенного использования земельных участков и объектов капитального строительства, в т. ч. вспомогательные виды разрешенного использования
Кодовое обозначение	Наименование	
Основные виды разрешенного использования		
2.1.1	Малоэтажная многоквартирная жилая застройка	Размещение малоэтажных многоквартирных домов (многоквартирные дома высотой до 4 этажей, включая мансардный); обустройство спортивных и детских площадок, площадок для отдыха; размещение объектов обслуживания жилой застройки во встроенных, пристроенных и встроенно-пристроенных помещениях малоэтажного многоквартирного дома, если общая площадь таких помещений в малоэтажном многоквартирном доме не составляет более 15% общей площади помещений дома
3.1	Коммунальное обслуживание	Размещение зданий и сооружений в целях обеспечения физических и юридических лиц коммунальными услугами. Содержание данного вида разрешенного использования включает в себя содержание видов разрешенного использования с кодами 3.1.1 - 3.1.2
3.1.1	Предоставление коммунальных услуг	Размещение зданий и сооружений, обеспечивающих поставку воды, тепла, электричества, газа, отвод канализационных стоков, очистку и уборку объектов недвижимости (котельных, водозаборов, очистных сооружений, насосных станций, водопроводов, линий электропередач, трансформаторных подстанций, газопроводов, линий связи, телефонных станций, канализаций, стоянок, гаражей и мастерских для обслуживания уборочной и аварийной техники, сооружений, необходимых для сбора и плавки снега)
3.1.2	Административные здания организаций, обеспечивающих предоставление	Размещение зданий, предназначенных для приема физических и юридических лиц в связи с предоставлением им коммунальных услуг



Виды разрешенного использования земельного участка, установленные классификатором		Описание видов разрешенного использования земельных участков и объектов капитального строительства, в т. ч. вспомогательные виды разрешенного использования
Кодовое обозначение	Наименование	
	коммунальных услуг	
3.4.1	Амбулаторно-поликлиническое обслуживание	Размещение объектов капитального строительства, предназначенных для оказания гражданам амбулаторно-поликлинической медицинской помощи (поликлиники, фельдшерские пункты, пункты здравоохранения, центры матери и ребенка, диагностические центры, молочные кухни, станции донорства крови, клинические лаборатории)
3.5.1	Дошкольное, начальное и среднее общее образование	Размещение объектов капитального строительства, предназначенных для просвещения, дошкольного, начального и среднего общего образования (детские ясли, детские сады, школы, лицеи, гимназии, художественные, музыкальные школы, образовательные кружки и иные организации, осуществляющие деятельность по воспитанию, образованию и просвещению), в том числе зданий, спортивных сооружений, предназначенных для занятия обучающихся физической культурой и спортом
3.6.1	Объекты культурно-досуговой деятельности	Размещение зданий, предназначенных для размещения музеев, выставочных залов, художественных галерей, домов культуры, библиотек, кинотеатров и кинозалов, театров, филармоний, концертных залов, планетариев
3.6.2	Парки культуры и отдыха	Размещение парков культуры и отдыха
5.1.3	Площадки для занятий спортом	Размещение площадок для занятия спортом и физкультурой на открытом воздухе (физкультурные площадки, беговые дорожки, поля для спортивной игры)
12.0.1	Улично-дорожная сеть	Размещение объектов улично-дорожной сети: автомобильных дорог, трамвайных путей и пешеходных тротуаров в границах населенных пунктов, пешеходных переходов, бульваров, площадей, проездов, велодорожек и объектов велотранспортной и инженерной инфраструктуры; размещение придорожных стоянок (парковок) транспортных средств в границах городских улиц и дорог, за исключением предусмотренных видами разрешенного использования с кодами 2.7.1, 4.9, 7.2.3, а также некапитальных сооружений, предназначенных для охраны транспортных средств
12.0.2	Благоустройство территории	Размещение декоративных, технических, планировочных, конструктивных устройств, элементов озеленения, различных видов оборудования и оформления, малых архитектурных форм, некапитальных нестационарных строений и сооружений, информационных щитов и указателей, применяемых как составные части благоустройства территории, общественных туалетов
Условно разрешенные виды использования		
3.2.3	Оказание услуг связи	Размещение зданий, предназначенных для размещения пунктов оказания услуг почтовой, телеграфной, междугородней и международной телефонной связи
3.2.4	Общежития	Размещение зданий, предназначенных для размещения общежитий, предназначенных для проживания граждан на время их работы, службы или обучения, за исключением зданий, размещение которых предусмотрено содержанием вида разрешенного использования с кодом 4.7
3.3	Бытовое обслуживание	Размещение объектов капитального строительства, предназначенных для оказания населению или организациям бытовых услуг (мастерские мелкого ремонта, ателье, бани, парикмахерские, прачечные, химчистки, похоронные бюро)
3.7	Религиозное использование	Размещение зданий и сооружений религиозного использования. Содержание данного вида разрешенного



Виды разрешенного использования земельного участка, установленные классификатором		Описание видов разрешенного использования земельных участков и объектов капитального строительства, в т. ч. вспомогательные виды разрешенного использования
Кодовое обозначение	Наименование	
		использования включает в себя содержание видов разрешенного использования с кодами 3.7.1 - 3.7.2
3.7.1	Осуществление религиозных обрядов	Размещение зданий и сооружений, предназначенных для совершения религиозных обрядов и церемоний (в том числе церкви, соборы, храмы, часовни, мечети, моельные дома, синагоги)
3.10.1	Амбулаторное ветеринарное обслуживание	Размещение объектов капитального строительства, предназначенных для оказания ветеринарных услуг без содержания животных
4.1	Деловое управление	Размещение объектов капитального строительства с целью: размещения объектов управленческой деятельности, не связанной с государственным или муниципальным управлением и оказанием услуг, а также с целью обеспечения совершения сделок, не требующих передачи товара в момент их совершения между организациями, в том числе биржевая деятельность (за исключением банковской и страховой деятельности)
5.1.2	Обеспечение занятий спортом в помещениях	Размещение спортивных клубов, спортивных залов, бассейнов, физкультурно-оздоровительных комплексов в зданиях и сооружениях
5.1.4	Оборудованные площадки для занятий спортом	Размещение сооружений для занятия спортом и физкультурой на открытом воздухе (теннисные корты, автодромы, мотодромы, трамплины, спортивные стрельбища)
6.8	Связь	Размещение объектов связи, радиовещания, телевидения, включая воздушные радиорелейные, надземные и подземные кабельные линии связи, линии радиофикации, антенные поля, усилительные пункты на кабельных линиях связи, инфраструктуру спутниковой связи и телерадиовещания, за исключением объектов связи, размещение которых предусмотрено содержанием видов разрешенного использования с кодами 3.1.1, 3.2.3
8.3	Обеспечение внутреннего правопорядка	Размещение объектов капитального строительства, необходимых для подготовки и поддержания в готовности органов внутренних дел, Росгвардии и спасательных служб, в которых существует военизированная служба; размещение объектов гражданской обороны, за исключением объектов гражданской обороны, являющихся частями производственных зданий

2. Предельные размеры земельных участков и предельные параметры разрешенного строительства, реконструкции объектов капитального строительства

№ п/п	Код вида использования	Наименование параметра	Значение параметра	Единица измерения
1) Предельные размеры земельных участков и предельные параметры разрешенного строительства, реконструкции объектов капитального строительства, установленные в соответствии с частью 1 статьи 38 Градостроительного кодекса Российской Федерации				
1.		Максимальная площадь земельного участка:	не подлежит установлению	
2.		Минимальная площадь земельного участка:	не подлежит установлению	
3.		Минимальные отступы от границ земельных участков в целях определения мест допустимого размещения зданий, строений, сооружений, за пределами которых запрещено строительство	3	м



№ п/п	Код вида использования	Наименование параметра	Значение параметра	Единица измерения
		зданий, строений, сооружений за исключением видов использования:		
	6.8	Связь	Не подлежит установлению	
4.		Предельное количество этажей	4	этаж
5.		Максимальный процент застройки в границах земельного участка, определяемый как отношение суммарной площади земельного участка, которая может быть застроена, ко всей площади земельного участка:	60	%
2) Предельные параметры разрешенного строительства, реконструкции объектов капитального строительства, установленные в соответствии с частью 1.2 статьи 38 Градостроительного кодекса Российской Федерации				
1.		Предельная высота зданий, строений, сооружений (не распространяется на объекты религиозного назначения, объекты тепло- и водоснабжения)	15	м

3. Предельные (минимальные и (или) максимальные) размеры земельных участков, в том числе их площадь, применяются исключительно при образовании и изменении земельных участков. Не применяется для ранее учтенных земельных участков, внесенных в Единый государственный реестр недвижимости до 31 января 1998 г., в случае, если их уточняемая или изменяемая площадь составляет менее минимального установленного размера либо более максимального установленного размера.

ОБЩЕСТВЕННО-ДЕЛОВЫЕ ЗОНЫ

Зона объектов общественного назначения (О-1)

1. Виды разрешенного использования земельных участков и объектов капитального строительства

Виды разрешенного использования земельного участка, установленные классификатором		Описание видов разрешенного использования земельных участков и объектов капитального строительства, в т. ч. вспомогательные виды разрешенного использования
Кодовое обозначение	Наименование	
Основные виды разрешенного использования		
3.1	Коммунальное обслуживание	Размещение зданий и сооружений в целях обеспечения физических и юридических лиц коммунальными услугами. Содержание данного вида разрешенного использования включает в себя содержание видов разрешенного использования с кодами 3.1.1 - 3.1.2
3.1.1	Предоставление коммунальных услуг	Размещение зданий и сооружений, обеспечивающих поставку воды, тепла, электричества, газа, отвод канализационных стоков, очистку и уборку объектов недвижимости (котельных, водозаборов, очистных сооружений, насосных станций, водопроводов, линий электропередач, трансформаторных подстанций, газопроводов, линий связи, телефонных станций, канализаций, стоянок, гаражей и мастерских для обслуживания уборочной и аварийной техники, сооружений, необходимых для сбора и плавки снега)
3.1.2	Административные здания организаций,	Размещение зданий, предназначенных для приема физических и юридических лиц в связи с предоставлением им коммунальных услуг



Виды разрешенного использования земельного участка, установленные классификатором		Описание видов разрешенного использования земельных участков и объектов капитального строительства, в т. ч. вспомогательные виды разрешенного использования
Кодовое обозначение	Наименование	
	обеспечивающих предоставление коммунальных услуг	
3.2.1	Дома социального обслуживания	Размещение зданий, предназначенных для размещения домов престарелых, домов ребенка, детских домов, пунктов ночлега для бездомных граждан; размещение объектов капитального строительства для временного размещения вынужденных переселенцев, лиц, признанных беженцами
3.2.2	Оказание социальной помощи населению	Размещение зданий, предназначенных для служб психологической и бесплатной юридической помощи, социальных, пенсионных и иных служб (службы занятости населения, пункты питания малоимущих граждан), в которых осуществляется прием граждан по вопросам оказания социальной помощи и назначения социальных или пенсионных выплат, а также для размещения общественных некоммерческих организаций: некоммерческих фондов, благотворительных организаций, клубов по интересам
3.2.3	Оказание услуг связи	Размещение зданий, предназначенных для размещения пунктов оказания услуг почтовой, телеграфной, междугородней и международной телефонной связи
3.3	Бытовое обслуживание	Размещение объектов капитального строительства, предназначенных для оказания населению или организациям бытовых услуг (мастерские мелкого ремонта, ателье, бани, парикмахерские, прачечные, химчистки, похоронные бюро)
3.6.1	Объекты культурно-досуговой деятельности	Размещение зданий, предназначенных для размещения музеев, выставочных залов, художественных галерей, домов культуры, библиотек, кинотеатров и кинозалов, театров, филармоний, концертных залов, планетариев
3.6.2	Парки культуры и отдыха	Размещение парков культуры и отдыха
3.8.1	Государственное управление	Размещение зданий, предназначенных для размещения государственных органов, государственного пенсионного фонда, органов местного самоуправления, судов, а также организаций, непосредственно обеспечивающих их деятельность или оказывающих государственные и (или) муниципальные услуги
4.1	Деловое управление	Размещение объектов капитального строительства с целью: размещения объектов управленческой деятельности, не связанной с государственным или муниципальным управлением и оказанием услуг, а также с целью обеспечения совершения сделок, не требующих передачи товара в момент их совершения между организациями, в том числе биржевая деятельность (за исключением банковской и страховой деятельности)
4.2	Объекты торговли (торговые центры, торгово-развлекательные центры (комплексы))	Размещение объектов капитального строительства, общей площадью свыше 5000 кв. м с целью размещения одной или нескольких организаций, осуществляющих продажу товаров, и (или) оказание услуг в соответствии с содержанием видов разрешенного использования с кодами 4.5, 4.6, 4.8 - 4.8.2; размещение гаражей и (или) стоянок для автомобилей сотрудников и посетителей торгового центра
4.4	Магазины	Размещение объектов капитального строительства, предназначенных для продажи товаров, торговая площадь которых составляет до 5000 кв. м
4.5	Банковская и страховая деятельность	Размещение объектов капитального строительства, предназначенных для размещения организаций, оказывающих банковские и страховые услуги



Виды разрешенного использования земельного участка, установленные классификатором		Описание видов разрешенного использования земельных участков и объектов капитального строительства, в т. ч. вспомогательные виды разрешенного использования
Кодовое обозначение	Наименование	
4.6	Общественное питание	Размещение объектов капитального строительства в целях устройства мест общественного питания (рестораны, кафе, столовые, закусочные, бары)
4.7	Гостиничное обслуживание	Размещение гостиниц
4.8.1	Развлекательные мероприятия	Размещение зданий и сооружений, предназначенных для организации развлекательных мероприятий, путешествий, для размещения дискотек и танцевальных площадок, ночных клубов, аквапарков, боулинга, аттракционов и т.п., игровых автоматов (кроме игрового оборудования, используемого для проведения азартных игр), игровых площадок
5.1.2	Обеспечение занятий спортом в помещениях	Размещение спортивных клубов, спортивных залов, бассейнов, физкультурно-оздоровительных комплексов в зданиях и сооружениях
5.1.3	Площадки для занятий спортом	Размещение площадок для занятия спортом и физкультурой на открытом воздухе (физкультурные площадки, беговые дорожки, поля для спортивной игры)
6.3	Легкая промышленность	Размещение объектов капитального строительства, предназначенных для производства продукции легкой промышленности (производство текстильных изделий, производство одежды, производство кожи и изделий из кожи и иной продукции легкой промышленности)
8.3	Обеспечение внутреннего правопорядка	Размещение объектов капитального строительства, необходимых для подготовки и поддержания в готовности органов внутренних дел, Росгвардии и спасательных служб, в которых существует военизированная служба; размещение объектов гражданской обороны, за исключением объектов гражданской обороны, являющихся частями производственных зданий
12.0.1	Улично-дорожная сеть	Размещение объектов улично-дорожной сети: автомобильных дорог, трамвайных путей и пешеходных тротуаров в границах населенных пунктов, пешеходных переходов, бульваров, площадей, проездов, велодорожек и объектов велотранспортной и инженерной инфраструктуры; размещение придорожных стоянок (парковок) транспортных средств в границах городских улиц и дорог, за исключением предусмотренных видами разрешенного использования с кодами 2.7.1, 4.9, 7.2.3, а также некапитальных сооружений, предназначенных для охраны транспортных средств
12.0.2	Благоустройство территории	Размещение декоративных, технических, планировочных, конструктивных устройств, элементов озеленения, различных видов оборудования и оформления, малых архитектурных форм, некапитальных нестационарных строений и сооружений, информационных щитов и указателей, применяемых как составные части благоустройства территории, общественных туалетов
Условно разрешенные виды использования		
2.7.1	Хранение автотранспорта	Размещение отдельно стоящих и пристроенных гаражей, в том числе подземных, предназначенных для хранения автотранспорта, в том числе с разделением на машино-места, за исключением гаражей, размещение которых предусмотрено содержанием видов разрешенного использования с кодами 2.7.2, 4.9
3.4	Здравоохранение	Размещение объектов капитального строительства, предназначенных для оказания гражданам медицинской помощи. Содержание данного вида разрешенного использования включает в себя содержание видов



Виды разрешенного использования земельного участка, установленные классификатором		Описание видов разрешенного использования земельных участков и объектов капитального строительства, в т. ч. вспомогательные виды разрешенного использования
Кодовое обозначение	Наименование	
		разрешенного использования с кодами 3.4.1 - 3.4.2
3.4.1	Амбулаторно-поликлиническое обслуживание	Размещение объектов капитального строительства, предназначенных для оказания гражданам амбулаторно-поликлинической медицинской помощи (поликлиники, фельдшерские пункты, пункты здравоохранения, центры матери и ребенка, диагностические центры, молочные кухни, станции донорства крови, клинические лаборатории)
3.4.2	Стационарное медицинское обслуживание	Размещение объектов капитального строительства, предназначенных для оказания гражданам медицинской помощи в стационарах (больницы, родильные дома, диспансеры, научно-медицинские учреждения и прочие объекты, обеспечивающие оказание услуги по лечению в стационаре); размещение станций скорой помощи; размещение площадок санитарной авиации
3.5.1	Дошкольное, начальное и среднее общее образование	Размещение объектов капитального строительства, предназначенных для просвещения, дошкольного, начального и среднего общего образования (детские ясли, детские сады, школы, лицеи, гимназии, художественные, музыкальные школы, образовательные кружки и иные организации, осуществляющие деятельность по воспитанию, образованию и просвещению), в том числе зданий, спортивных сооружений, предназначенных для занятия обучающихся физической культурой и спортом
3.5.2	Среднее и высшее профессиональное образование	Размещение объектов капитального строительства, предназначенных для профессионального образования и просвещения (профессиональные технические училища, колледжи, художественные, музыкальные училища, общества знаний, институты, университеты, организации по переподготовке и повышению квалификации специалистов и иные организации, осуществляющие деятельность по образованию и просвещению), в том числе зданий, спортивных сооружений, предназначенных для занятия обучающихся физической культурой и спортом
3.7	Религиозное использование	Размещение зданий и сооружений религиозного использования. Содержание данного вида разрешенного использования включает в себя содержание видов разрешенного использования с кодами 3.7.1 - 3.7.2
3.7.1	Осуществление религиозных обрядов	Размещение зданий и сооружений, предназначенных для совершения религиозных обрядов и церемоний (в том числе церкви, соборы, храмы, часовни, мечети, моельные дома, синагоги)
3.7.2	Религиозное управление и образование	Размещение зданий, предназначенных для постоянного местонахождения духовных лиц, паломников и послушников в связи с осуществлением ими религиозной службы, а также для осуществления благотворительной и религиозной образовательной деятельности (монастыри, скиты, дома священнослужителей, воскресные и религиозные школы, семинарии, духовные училища)
4.9.1	Объекты дорожного сервиса	Размещение зданий и сооружений дорожного сервиса. Содержание данного вида разрешенного использования включает в себя содержание видов разрешенного использования с кодами 4.9.1.1 - 4.9.1.4
4.9.1.1	Заправка транспортных средств	Размещение автозаправочных станций; размещение магазинов сопутствующей торговли, зданий для организации общественного питания в качестве объектов дорожного сервиса
4.9.1.2	Обеспечение дорожного отдыха	Размещение зданий для предоставления гостиничных услуг в качестве дорожного сервиса (мотелей), а также размещение магазинов сопутствующей торговли, зданий для организации общественного питания в качестве объектов дорожного сервиса



Виды разрешенного использования земельного участка, установленные классификатором		Описание видов разрешенного использования земельных участков и объектов капитального строительства, в т. ч. вспомогательные виды разрешенного использования
Кодовое обозначение	Наименование	
4.9.1.3	Автомобильные мойки	Размещение автомобильных моек, а также размещение магазинов сопутствующей торговли
4.9.1.4	Ремонт автомобилей	Размещение мастерских, предназначенных для ремонта и обслуживания автомобилей, и прочих объектов дорожного сервиса, а также размещение магазинов сопутствующей торговли
5.1.4	Оборудованные площадки для занятий спортом	Размещение сооружений для занятия спортом и физкультурой на открытом воздухе (теннисные корты, автодромы, мотодромы, трамплины, спортивные стрельбища)
6.8	Связь	Размещение объектов связи, радиовещания, телевидения, включая воздушные радиорелейные, надземные и подземные кабельные линии связи, линии радиофикации, антенные поля, усилительные пункты на кабельных линиях связи, инфраструктуру спутниковой связи и телерадиовещания, за исключением объектов связи, размещение которых предусмотрено содержанием видов разрешенного использования с кодами 3.1.1, 3.2.3
6.9	Склад	Размещение сооружений, имеющих назначение по временному хранению, распределению и перевалке грузов (за исключением хранения стратегических запасов), не являющихся частями производственных комплексов, на которых был создан груз: промышленные базы, склады, погрузочные терминалы и доки, нефтехранилища и нефтеналивные станции, газовые хранилища и обслуживающие их газоконденсатные и газоперекачивающие станции, элеваторы и продовольственные склады, за исключением железнодорожных перевалочных складов
7.2.3	Стоянки транспорта общего пользования	Размещение стоянок транспортных средств, осуществляющих перевозки людей по установленному маршруту

2. Предельные размеры земельных участков и предельные параметры разрешенного строительства, реконструкции объектов капитального строительства

№ п/п	Код вида использования	Наименование параметра	Значение параметра	Единица измерения
1) Предельные размеры земельных участков и предельные параметры разрешенного строительства, реконструкции объектов капитального строительства, установленные в соответствии с частью 1 статьи 38 Градостроительного кодекса Российской Федерации				
1.		Максимальная площадь земельного участка:	не подлежит установлению	
2.		Минимальная площадь земельного участка:	не подлежит установлению	
3.		Минимальные отступы от границ земельных участков в целях определения мест допустимого размещения зданий, строений, сооружений, за пределами которых запрещено строительство зданий, строений, сооружений за исключением видов использования:	3	м
	2.7.1	Хранение автотранспорта	не подлежит установлению	
	6.8	Связь	не подлежит установлению	



№ п/п	Код вида использования	Наименование параметра	Значение параметра	Единица измерения
4.		Предельное количество этажей	4	этаж
5.		Максимальный процент застройки в границах земельного участка, определяемый как отношение суммарной площади земельного участка, которая может быть застроена, ко всей площади земельного участка:	50	%

Зона специализированной общественной застройки (О-2)

1. Виды разрешенного использования земельных участков и объектов капитального строительства

Виды разрешенного использования земельного участка, установленные классификатором		Описание видов разрешенного использования земельных участков и объектов капитального строительства, в т. ч. вспомогательные виды разрешенного использования
Кодовое обозначение	Наименование	
Основные виды разрешенного использования		
3.4	Здравоохранение	Размещение объектов капитального строительства, предназначенных для оказания гражданам медицинской помощи. Содержание данного вида разрешенного использования включает в себя содержание видов разрешенного использования с кодами 3.4.1 - 3.4.2
3.4.1	Амбулаторно-поликлиническое обслуживание	Размещение объектов капитального строительства, предназначенных для оказания гражданам амбулаторно-поликлинической медицинской помощи (поликлиники, фельдшерские пункты, пункты здравоохранения, центры матери и ребенка, диагностические центры, молочные кухни, станции донорства крови, клинические лаборатории)
3.4.2	Стационарное медицинское обслуживание	Размещение объектов капитального строительства, предназначенных для оказания гражданам медицинской помощи в стационарах (больницы, родильные дома, диспансеры, научно-медицинские учреждения и прочие объекты, обеспечивающие оказание услуги по лечению в стационаре); размещение станций скорой помощи; размещение площадок санитарной авиации
3.5.1	Дошкольное, начальное и среднее общее образование	Размещение объектов капитального строительства, предназначенных для просвещения, дошкольного, начального и среднего общего образования (детские ясли, детские сады, школы, лицеи, гимназии, художественные, музыкальные школы, образовательные кружки и иные организации, осуществляющие деятельность по воспитанию, образованию и просвещению), в том числе зданий, спортивных сооружений, предназначенных для занятия обучающихся физической культурой и спортом
3.5.2	Среднее и высшее профессиональное образование	Размещение объектов капитального строительства, предназначенных для профессионального образования и просвещения (профессиональные технические училища, колледжи, художественные, музыкальные училища, общества знаний, институты, университеты, организации по переподготовке и повышению квалификации специалистов и иные организации, осуществляющие деятельность по образованию и просвещению), в том числе зданий, спортивных сооружений, предназначенных для занятия обучающихся физической культурой и спортом
3.6.1	Объекты культурно-	Размещение зданий, предназначенных для размещения музеев, выставочных залов, художественных галерей,



Виды разрешенного использования земельного участка, установленные классификатором		Описание видов разрешенного использования земельных участков и объектов капитального строительства, в т. ч. вспомогательные виды разрешенного использования
Кодовое обозначение	Наименование	
	досуговой деятельности	домов культуры, библиотек, кинотеатров и кинозалов, театров, филармоний, концертных залов, планетариев
3.6.2	Парки культуры и отдыха	Размещение парков культуры и отдыха
3.7	Религиозное использование	Размещение зданий и сооружений религиозного использования. Содержание данного вида разрешенного использования включает в себя содержание видов разрешенного использования с кодами 3.7.1 - 3.7.2
3.7.1	Осуществление религиозных обрядов	Размещение зданий и сооружений, предназначенных для совершения религиозных обрядов и церемоний (в том числе церкви, соборы, храмы, часовни, мечети, молебные дома, синагоги)
3.7.2	Религиозное управление и образование	Размещение зданий, предназначенных для постоянного местонахождения духовных лиц, паломников и послушников в связи с осуществлением ими религиозной службы, а также для осуществления благотворительной и религиозной образовательной деятельности (монастыри, скиты, дома священнослужителей, воскресные и религиозные школы, семинарии, духовные училища)
4.9	Служебные гаражи	Размещение постоянных или временных гаражей, стоянок для хранения служебного автотранспорта, используемого в целях осуществления видов деятельности, предусмотренных видами разрешенного использования с кодами 3.0, 4.0, а также для стоянки и хранения транспортных средств общего пользования, в том числе в депо
5.1.2	Обеспечение занятий спортом в помещениях	Размещение спортивных клубов, спортивных залов, бассейнов, физкультурно-оздоровительных комплексов в зданиях и сооружениях
5.1.3	Площадки для занятий спортом	Размещение площадок для занятия спортом и физкультурой на открытом воздухе (физкультурные площадки, беговые дорожки, поля для спортивной игры)
5.1.4	Оборудованные площадки для занятий спортом	Размещение сооружений для занятия спортом и физкультурой на открытом воздухе (теннисные корты, автодромы, мотодромы, трамплины, спортивные стрельбища)
12.0	Земельные участки (территории) общего пользования	Земельные участки общего пользования. Содержание данного вида разрешенного использования включает в себя содержание видов разрешенного использования с кодами 12.0.1 - 12.0.2
12.0.1	Улично-дорожная сеть	Размещение объектов улично-дорожной сети: автомобильных дорог, трамвайных путей и пешеходных тротуаров в границах населенных пунктов, пешеходных переходов, бульваров, площадей, проездов, велодорожек и объектов велотранспортной и инженерной инфраструктуры; размещение придорожных стоянок (парковок) транспортных средств в границах городских улиц и дорог, за исключением предусмотренных видами разрешенного использования с кодами 2.7.1, 4.9, 7.2.3, а также некапитальных сооружений, предназначенных для охраны транспортных средств
12.0.2	Благоустройство территории	Размещение декоративных, технических, планировочных, конструктивных устройств, элементов озеленения, различных видов оборудования и оформления, малых архитектурных форм, некапитальных нестационарных строений и сооружений, информационных щитов и указателей, применяемых как составные части благоустройства территории, общественных туалетов
Условно разрешенные виды использования		
3.1	Коммунальное	Размещение зданий и сооружений в целях обеспечения физических и юридических лиц коммунальными



Виды разрешенного использования земельного участка, установленные классификатором		Описание видов разрешенного использования земельных участков и объектов капитального строительства, в т. ч. вспомогательные виды разрешенного использования
Кодовое обозначение	Наименование	
	обслуживание	услугами. Содержание данного вида разрешенного использования включает в себя содержание видов разрешенного использования с кодами 3.1.1 - 3.1.2
3.1.1	Предоставление коммунальных услуг	Размещение зданий и сооружений, обеспечивающих поставку воды, тепла, электричества, газа, отвод канализационных стоков, очистку и уборку объектов недвижимости (котельных, водозаборов, очистных сооружений, насосных станций, водопроводов, линий электропередач, трансформаторных подстанций, газопроводов, линий связи, телефонных станций, канализаций, стоянок, гаражей и мастерских для обслуживания уборочной и аварийной техники, сооружений, необходимых для сбора и плавки снега)
3.1.2	Административные здания организаций, обеспечивающих предоставление коммунальных услуг	Размещение зданий, предназначенных для приема физических и юридических лиц в связи с предоставлением им коммунальных услуг
6.8	Связь	Размещение объектов связи, радиовещания, телевидения, включая воздушные радиорелейные, надземные и подземные кабельные линии связи, линии радиофикации, антенные поля, усилительные пункты на кабельных линиях связи, инфраструктуру спутниковой связи и телерадиовещания, за исключением объектов связи, размещение которых предусмотрено содержанием видов разрешенного использования с кодами 3.1.1, 3.2.3

2. Предельные размеры земельных участков и предельные параметры разрешенного строительства, реконструкции объектов капитального строительства

№ п/п	Код вида использования	Наименование параметра	Значение параметра	Единица измерения
1) Предельные размеры земельных участков и предельные параметры разрешенного строительства, реконструкции объектов капитального строительства, установленные в соответствии с частью 1 статьи 38 Градостроительного кодекса Российской Федерации				
1.		Максимальная площадь земельного участка:	не подлежит установлению	
2.		Минимальная площадь земельного участка:	не подлежит установлению	
3.		Минимальные отступы от границ земельных участков в целях определения мест допустимого размещения зданий, строений, сооружений, за пределами которых запрещено строительство зданий, строений, сооружений за исключением видов использования	3	м
	6.8	Связь	не подлежит установлению	
4.		Предельное количество этажей	3	этаж
5.		Максимальный процент застройки в границах земельного участка, определяемый как отношение суммарной площади земельного участка, которая может быть застроена, ко всей площади	60	%



№ п/п	Код вида использования	Наименование параметра	Значение параметра	Единица измерения
		земельного участка:		
2) Предельные параметры разрешенного строительства, реконструкции объектов капитального строительства, установленные в соответствии с частью 1.2 статьи 38 Градостроительного кодекса Российской Федерации				
1.		Предельная высота зданий, строений, сооружений	15	м

ПРОИЗВОДСТВЕННЫЕ ЗОНЫ, ЗОНЫ ИНЖЕНЕРНОЙ ИНФРАСТРУКТУРЫ И ТРАНСПОРТНОЙ ИНФРАСТРУКТУР

Зона инженерной инфраструктуры (ИТ)

1. Виды разрешенного использования земельных участков и объектов капитального строительства

Виды разрешенного использования земельного участка, установленные классификатором		Описание видов разрешенного использования земельных участков и объектов капитального строительства, в т. ч. вспомогательные виды разрешенного использования
Кодовое обозначение	Наименование	
Основные виды разрешенного использования		
3.1	Коммунальное обслуживание	Размещение зданий и сооружений в целях обеспечения физических и юридических лиц коммунальными услугами. Содержание данного вида разрешенного использования включает в себя содержание видов разрешенного использования с кодами 3.1.1 - 3.1.2
3.1.1	Предоставление коммунальных услуг	Размещение зданий и сооружений, обеспечивающих поставку воды, тепла, электричества, газа, отвод канализационных стоков, очистку и уборку объектов недвижимости (котельных, водозаборов, очистных сооружений, насосных станций, водопроводов, линий электропередач, трансформаторных подстанций, газопроводов, линий связи, телефонных станций, канализаций, стоянок, гаражей и мастерских для обслуживания уборочной и аварийной техники, сооружений, необходимых для сбора и плавки снега)
3.1.2	Административные здания организаций, обеспечивающих предоставление коммунальных услуг	Размещение зданий, предназначенных для приема физических и юридических лиц в связи с предоставлением им коммунальных услуг
3.9.1	Обеспечение деятельности в области гидрометеорологии и смежных с ней областях	Размещение объектов капитального строительства, предназначенных для наблюдений за физическими и химическими процессами, происходящими в окружающей среде, определения ее гидрометеорологических, агрометеорологических и гелиогеофизических характеристик, уровня загрязнения атмосферного воздуха, почв, водных объектов, в том числе по гидробиологическим показателям, и околоземного - космического пространства, зданий и сооружений, используемых в области гидрометеорологии и смежных с ней областях (доплеровские метеорологические радиолокаторы, гидрологические посты и другие)



Виды разрешенного использования земельного участка, установленные классификатором		Описание видов разрешенного использования земельных участков и объектов капитального строительства, в т. ч. вспомогательные виды разрешенного использования
Кодовое обозначение	Наименование	
4.9	Служебные гаражи	Размещение постоянных или временных гаражей, стоянок для хранения служебного автотранспорта, используемого в целях осуществления видов деятельности, предусмотренных видами разрешенного использования с кодами 3.0, 4.0, а также для стоянки и хранения транспортных средств общего пользования, в том числе в депо
6.8	Связь	Размещение объектов связи, радиовещания, телевидения, включая воздушные радиорелейные, надземные и подземные кабельные линии связи, линии радиофикации, антенные поля, усилительные пункты на кабельных линиях связи, инфраструктуру спутниковой связи и телерадиовещания, за исключением объектов связи, размещение которых предусмотрено содержанием видов разрешенного использования с кодами 3.1.1, 3.2.3
12.0.1	Улично-дорожная сеть	Размещение объектов улично-дорожной сети: автомобильных дорог, трамвайных путей и пешеходных тротуаров в границах населенных пунктов, пешеходных переходов, бульваров, площадей, проездов, велодорожек и объектов велотранспортной и инженерной инфраструктуры; размещение придорожных стоянок (парковок) транспортных средств в границах городских улиц и дорог, за исключением предусмотренных видами разрешенного использования с кодами 2.7.1, 4.9, 7.2.3, а также некапитальных сооружений, предназначенных для охраны транспортных средств
12.0.2	Благоустройство территории	Размещение декоративных, технических, планировочных, конструктивных устройств, элементов озеленения, различных видов оборудования и оформления, малых архитектурных форм, некапитальных нестационарных строений и сооружений, информационных щитов и указателей, применяемых как составные части благоустройства территории, общественных туалетов

2. Предельные размеры земельных участков и предельные параметры разрешенного строительства, реконструкции объектов капитального строительства

№ п/п	Код вида использования	Наименование параметра	Значение параметра	Единица измерения
1) Предельные размеры земельных участков и предельные параметры разрешенного строительства, реконструкции объектов капитального строительства, установленные в соответствии с частью 1 статьи 38 Градостроительного кодекса Российской Федерации				
1.		Максимальная площадь земельного участка:	не подлежит установлению	
2.		Минимальная площадь земельного участка:	не подлежит установлению	
3.		Минимальные отступы от границ земельных участков в целях определения мест допустимого размещения зданий, строений, сооружений, за пределами которых запрещено строительство зданий, строений, сооружений За исключением видов использования	не подлежит установлению	
	6.8	Связь	не подлежит установлению	



№ п/п	Код вида использования	Наименование параметра	Значение параметра	Единица измерения
4.		Предельная высота зданий, строений, сооружений	20	м
5.		Максимальный процент застройки в границах земельного участка, определяемый как отношение суммарной площади земельного участка, которая может быть застроена, ко всей площади земельного участка:	80	%

Зона транспортной инфраструктуры (Т)

1. Виды разрешенного использования земельных участков и объектов капитального строительства

Виды разрешенного использования земельного участка, установленные классификатором		Описание видов разрешенного использования земельных участков и объектов капитального строительства, в т. ч. вспомогательные виды разрешенного использования
Кодовое обозначение	Наименование	
Основные виды разрешенного использования		
2.7.1	Хранение автотранспорта	Размещение отдельно стоящих и пристроенных гаражей, в том числе подземных, предназначенных для хранения автотранспорта, в том числе с разделением на машино-места, за исключением гаражей, размещение которых предусмотрено содержанием видов разрешенного использования с кодами 2.7.2, 4.9
2.7.2	Размещение гаражей для собственных нужд	Размещение для собственных нужд отдельно стоящих гаражей и (или) гаражей, блокированных общими стенами с другими гаражами в одном ряду, имеющих общие с ними крышу, фундамент и коммуникации
3.1	Коммунальное обслуживание	Размещение зданий и сооружений в целях обеспечения физических и юридических лиц коммунальными услугами. Содержание данного вида разрешенного использования включает в себя содержание видов разрешенного использования с кодами 3.1.1 - 3.1.2
3.1.1	Предоставление коммунальных услуг	Размещение зданий и сооружений, обеспечивающих поставку воды, тепла, электричества, газа, отвод канализационных стоков, очистку и уборку объектов недвижимости (котельных, водозаборов, очистных сооружений, насосных станций, водопроводов, линий электропередач, трансформаторных подстанций, газопроводов, линий связи, телефонных станций, канализаций, стоянок, гаражей и мастерских для обслуживания уборочной и аварийной техники, сооружений, необходимых для сбора и плавки снега)
3.1.2	Административные здания организаций, обеспечивающих предоставление коммунальных услуг	Размещение зданий, предназначенных для приема физических и юридических лиц в связи с предоставлением им коммунальных услуг
4.9	Служебные гаражи	Размещение постоянных или временных гаражей, стоянок для хранения служебного автотранспорта, используемого в целях осуществления видов деятельности, предусмотренных видами разрешенного использования с кодами 3.0, 4.0, а также для стоянки и хранения транспортных средств общего пользования, в том числе в депо



Виды разрешенного использования земельного участка, установленные классификатором		Описание видов разрешенного использования земельных участков и объектов капитального строительства, в т. ч. вспомогательные виды разрешенного использования
Кодовое обозначение	Наименование	
4.9.1	Объекты дорожного сервиса	Размещение зданий и сооружений дорожного сервиса. Содержание данного вида разрешенного использования включает в себя содержание видов разрешенного использования с кодами 4.9.1.1 - 4.9.1.4
4.9.1.1	Заправка транспортных средств	Размещение автозаправочных станций; размещение магазинов сопутствующей торговли, зданий для организации общественного питания в качестве объектов дорожного сервиса
4.9.1.2	Обеспечение дорожного отдыха	Размещение зданий для предоставления гостиничных услуг в качестве дорожного сервиса (мотелей), а также размещение магазинов сопутствующей торговли, зданий для организации общественного питания в качестве объектов дорожного сервиса
4.9.1.3	Автомобильные мойки	Размещение автомобильных моек, а также размещение магазинов сопутствующей торговли
4.9.1.4	Ремонт автомобилей	Размещение мастерских, предназначенных для ремонта и обслуживания автомобилей, и прочих объектов дорожного сервиса, а также размещение магазинов сопутствующей торговли
7.2	Автомобильный транспорт	Размещение зданий и сооружений автомобильного транспорта. Содержание данного вида разрешенного использования включает в себя содержание видов разрешенного использования с кодами 7.2.1 - 7.2.3
7.2.1	Размещение автомобильных дорог	Размещение автомобильных дорог за пределами населенных пунктов и технически связанных с ними сооружений, придорожных стоянок (парковок) транспортных средств в границах городских улиц и дорог, за исключением предусмотренных видами разрешенного использования с кодами 2.7.1, 4.9, 7.2.3, а также некапитальных сооружений, предназначенных для охраны транспортных средств; размещение объектов, предназначенных для размещения постов органов внутренних дел, ответственных за безопасность дорожного движения
7.2.2	Обслуживание перевозок пассажиров	Размещение зданий и сооружений, предназначенных для обслуживания пассажиров, за исключением объектов капитального строительства, размещение которых предусмотрено содержанием вида разрешенного использования с кодом 7.6
7.2.3	Стоянки транспорта общего пользования	Размещение стоянок транспортных средств, осуществляющих перевозки людей по установленному маршруту
12.0.1	Улично-дорожная сеть	Размещение объектов улично-дорожной сети: автомобильных дорог, трамвайных путей и пешеходных тротуаров в границах населенных пунктов, пешеходных переходов, бульваров, площадей, проездов, велодорожек и объектов велотранспортной и инженерной инфраструктуры; размещение придорожных стоянок (парковок) транспортных средств в границах городских улиц и дорог, за исключением предусмотренных видами разрешенного использования с кодами 2.7.1, 4.9, 7.2.3, а также некапитальных сооружений, предназначенных для охраны транспортных средств
12.0.2	Благоустройство территории	Размещение декоративных, технических, планировочных, конструктивных устройств, элементов озеленения, различных видов оборудования и оформления, малых архитектурных форм, некапитальных нестационарных строений и сооружений, информационных щитов и указателей, применяемых как составные части благоустройства территории, общественных туалетов
Условно разрешенные виды использования		
3.7	Религиозное	Размещение зданий и сооружений религиозного использования. Содержание данного вида разрешенного



Виды разрешенного использования земельного участка, установленные классификатором		Описание видов разрешенного использования земельных участков и объектов капитального строительства, в т. ч. вспомогательные виды разрешенного использования
Кодовое обозначение	Наименование	
	использование	использования включает в себя содержание видов разрешенного использования с кодами 3.7.1 - 3.7.2

2. Предельные размеры земельных участков и предельные параметры разрешенного строительства, реконструкции объектов капитального строительства

№ п/п	Код вида использования	Наименование параметра	Значение параметра	Единица измерения
1) Предельные размеры земельных участков и предельные параметры разрешенного строительства, реконструкции объектов капитального строительства, установленные в соответствии с частью 1 статьи 38 Градостроительного кодекса Российской Федерации				
1.		Максимальная площадь земельного участка:	не подлежит установлению	
2.		Минимальная площадь земельного участка:	не подлежит установлению	
	2.7.2	Хранение автотранспорта	18	кв. м
3.		Минимальные отступы от границ земельных участков в целях определения мест допустимого размещения зданий, строений, сооружений, за пределами которых запрещено строительство зданий, строений, сооружений, за исключением вида использования:	3	м
	2.7.1	Хранение автотранспорта	не подлежит установлению	
4.		Предельная высота зданий, строений, сооружений	не подлежит установлению	
5.		Максимальный процент застройки в границах земельного участка, определяемый как отношение суммарной площади земельного участка, которая может быть застроена, ко всей площади земельного участка:	не подлежит установлению	

Производственная зона (II)

1. Виды разрешенного использования земельных участков и объектов капитального строительства

Виды разрешенного использования земельного участка, установленные классификатором		Описание видов разрешенного использования земельных участков и объектов капитального строительства, в т. ч. вспомогательные виды разрешенного использования
Кодовое обозначение	Наименование	
Основные виды разрешенного использования		
2.7.1	Хранение автотранспорта	Размещение отдельно стоящих и пристроенных гаражей, в том числе подземных, предназначенных для хранения автотранспорта, в том числе с разделением на машино-места, за исключением гаражей, размещение которых предусмотрено содержанием видов разрешенного использования с кодами 2.7.2, 4.9



Виды разрешенного использования земельного участка, установленные классификатором		Описание видов разрешенного использования земельных участков и объектов капитального строительства, в т. ч. вспомогательные виды разрешенного использования
Кодовое обозначение	Наименование	
3.1	Коммунальное обслуживание	Размещение зданий и сооружений в целях обеспечения физических и юридических лиц коммунальными услугами. Содержание данного вида разрешенного использования включает в себя содержание видов разрешенного использования с кодами 3.1.1 - 3.1.2
3.1.1	Предоставление коммунальных услуг	Размещение зданий и сооружений, обеспечивающих поставку воды, тепла, электричества, газа, отвод канализационных стоков, очистку и уборку объектов недвижимости (котельных, водозаборов, очистных сооружений, насосных станций, водопроводов, линий электропередач, трансформаторных подстанций, газопроводов, линий связи, телефонных станций, канализаций, стоянок, гаражей и мастерских для обслуживания уборочной и аварийной техники, сооружений, необходимых для сбора и плавки снега)
3.1.2	Административные здания организаций, обеспечивающих предоставление коммунальных услуг	Размещение зданий, предназначенных для приема физических и юридических лиц в связи с предоставлением им коммунальных услуг
4.1	Деловое управление	Размещение объектов капитального строительства с целью: размещения объектов управленческой деятельности, не связанной с государственным или муниципальным управлением и оказанием услуг, а также с целью обеспечения совершения сделок, не требующих передачи товара в момент их совершения между организациями, в том числе биржевая деятельность (за исключением банковской и страховой деятельности)
4.9	Служебные гаражи	Размещение постоянных или временных гаражей, стоянок для хранения служебного автотранспорта, используемого в целях осуществления видов деятельности, предусмотренных видами разрешенного использования с кодами 3.0, 4.0, а также для стоянки и хранения транспортных средств общего пользования, в том числе в депо
6.2.1	Автомобилестроительная промышленность	Размещение объектов капитального строительства, предназначенных для производства транспортных средств и оборудования, производства автомобилей, производства автомобильных кузовов, производства прицепов, полуприцепов и контейнеров, предназначенных для перевозки одним или несколькими видами транспорта, производства частей и принадлежностей автомобилей и их двигателей
6.3	Легкая промышленность	Размещение объектов капитального строительства, предназначенных для текстильной, фарфоро-фаянсовой, электронной промышленности
6.6	Строительная промышленность	Размещение объектов капитального строительства, предназначенных для производства: строительных материалов (кирпичей, пиломатериалов, цемента, крепежных материалов), бытового и строительного газового и сантехнического оборудования, лифтов и подъемников, столярной продукции, сборных домов или их частей и тому подобной продукции
6.7	Энергетика	Размещение объектов гидроэнергетики, тепловых станций и других электростанций, размещение обслуживающих и вспомогательных для электростанций сооружений (золоотвалов, гидротехнических сооружений); размещение объектов электросетевого хозяйства, за исключением объектов энергетики, размещение которых



Виды разрешенного использования земельного участка, установленные классификатором		Описание видов разрешенного использования земельных участков и объектов капитального строительства, в т. ч. вспомогательные виды разрешенного использования
Кодовое обозначение	Наименование	
		предусмотрено содержанием вида разрешенного использования с кодом 3.1
6.8	Связь	Размещение объектов связи, радиовещания, телевидения, включая воздушные радиорелейные, надземные и подземные кабельные линии связи, линии радиофикации, антенные поля, усилительные пункты на кабельных линиях связи, инфраструктуру спутниковой связи и телерадиовещания, за исключением объектов связи, размещение которых предусмотрено содержанием видов разрешенного использования с кодами 3.1.1, 3.2.3
6.9	Склад	Размещение сооружений, имеющих назначение по временному хранению, распределению и перевалке грузов (за исключением хранения стратегических запасов), не являющихся частями производственных комплексов, на которых был создан груз: промышленные базы, склады, погрузочные терминалы и доки, нефтехранилища и нефтеналивные станции, газовые хранилища и обслуживающие их газоконденсатные и газоперекачивающие станции, элеваторы и продовольственные склады, за исключением железнодорожных перевалочных складов
7.5	Трубопроводный транспорт	Размещение нефтепроводов, водопроводов, газопроводов и иных трубопроводов, а также иных зданий и сооружений, необходимых для эксплуатации названных трубопроводов
12.0.1	Улично-дорожная сеть	Размещение объектов улично-дорожной сети: автомобильных дорог, трамвайных путей и пешеходных тротуаров в границах населенных пунктов, пешеходных переходов, бульваров, площадей, проездов, велодорожек и объектов велотранспортной и инженерной инфраструктуры; размещение придорожных стоянок (парковок) транспортных средств в границах городских улиц и дорог, за исключением предусмотренных видами разрешенного использования с кодами 2.7.1, 4.9, 7.2.3, а также некапитальных сооружений, предназначенных для охраны транспортных средств
12.0.2	Благоустройство территории	Размещение декоративных, технических, планировочных, конструктивных устройств, элементов озеленения, различных видов оборудования и оформления, малых архитектурных форм, некапитальных нестационарных строений и сооружений, информационных щитов и указателей, применяемых как составные части благоустройства территории, общественных туалетов

2. Предельные размеры земельных участков и предельные параметры разрешенного строительства, реконструкции объектов капитального строительства

№ п/п	Код вида использования	Наименование параметра	Значение параметра	Единица измерения
1) Предельные размеры земельных участков и предельные параметры разрешенного строительства, реконструкции объектов капитального строительства, установленные в соответствии с частью 1 статьи 38 Градостроительного кодекса Российской Федерации				
1.		Максимальная площадь земельного участка:	не подлежит установлению	
2.		Минимальная площадь земельного участка:	не подлежит установлению	



№ п/п	Код вида использования	Наименование параметра	Значение параметра	Единица измерения
3.		Минимальные отступы от границ земельных участков в целях определения мест допустимого размещения зданий, строений, сооружений, за пределами которых запрещено строительство зданий, строений, сооружений, за исключением видов использования	3	м
	6.8	Связь	не подлежит установлению	
4.		Предельная высота зданий, строений, сооружений За исключением видов использования	11	м
	6.8	Связь	20	м
5.		Максимальный процент застройки в границах земельного участка, определяемый как отношение суммарной площади земельного участка, которая может быть застроена, ко всей площади земельного участка:	60	%

Коммунально-складская зона (К)

1. Виды разрешенного использования земельных участков и объектов капитального строительства

Виды разрешенного использования земельного участка, установленные классификатором		Описание видов разрешенного использования земельных участков и объектов капитального строительства, в т. ч. вспомогательные виды разрешенного использования
Кодовое обозначение	Наименование	
Основные виды разрешенного использования		
3.1	Коммунальное обслуживание	Размещение зданий и сооружений в целях обеспечения физических и юридических лиц коммунальными услугами. Содержание данного вида разрешенного использования включает в себя содержание видов разрешенного использования с кодами 3.1.1 - 3.1.2
3.1.1	Предоставление коммунальных услуг	Размещение зданий и сооружений, обеспечивающих поставку воды, тепла, электричества, газа, отвод канализационных стоков, очистку и уборку объектов недвижимости (котельных, водозаборов, очистных сооружений, насосных станций, водопроводов, линий электропередач, трансформаторных подстанций, газопроводов, линий связи, телефонных станций, канализаций, стоянок, гаражей и мастерских для обслуживания уборочной и аварийной техники, сооружений, необходимых для сбора и плавки снега)
3.1.2	Административные	Размещение зданий, предназначенных для приема физических и юридических лиц в связи с



Виды разрешенного использования земельного участка, установленные классификатором		Описание видов разрешенного использования земельных участков и объектов капитального строительства, в т. ч. вспомогательные виды разрешенного использования
Кодовое обозначение	Наименование	
	здания организаций, обеспечивающих предоставление коммунальных услуг	предоставлением им коммунальных услуг
4.9	Служебные гаражи	Размещение постоянных или временных гаражей, стоянок для хранения служебного автотранспорта, используемого в целях осуществления видов деятельности, предусмотренных видами разрешенного использования с кодами 3.0, 4.0, а также для стоянки и хранения транспортных средств общего пользования, в том числе в депо
6.8	Связь	Размещение объектов связи, радиовещания, телевидения, включая воздушные радиорелейные, надземные и подземные кабельные линии связи, линии радиофикации, антенные поля, усилительные пункты на кабельных линиях связи, инфраструктуру спутниковой связи и телерадиовещания, за исключением объектов связи, размещение которых предусмотрено содержанием видов разрешенного использования с кодами 3.1.1, 3.2.3
6.9	Склад	Размещение сооружений, имеющих назначение по временному хранению, распределению и перевалке грузов (за исключением хранения стратегических запасов), не являющихся частями производственных комплексов, на которых был создан груз: промышленные базы, склады, погрузочные терминалы и доки, нефтехранилища и нефтеналивные станции, газовые хранилища и обслуживающие их газоконденсатные и газоперекачивающие станции, элеваторы и продовольственные склады, за исключением железнодорожных перевалочных складов
12.0.1	Улично-дорожная сеть	Размещение объектов улично-дорожной сети: автомобильных дорог, трамвайных путей и пешеходных тротуаров в границах населенных пунктов, пешеходных переходов, бульваров, площадей, проездов, велодорожек и объектов велотранспортной и инженерной инфраструктуры; размещение придорожных стоянок (парковок) транспортных средств в границах городских улиц и дорог, за исключением предусмотренных видами разрешенного использования с кодами 2.7.1, 4.9, 7.2.3, а также некапитальных сооружений, предназначенных для охраны транспортных средств
12.0.2	Благоустройство территории	Размещение декоративных, технических, планировочных, конструктивных устройств, элементов озеленения, различных видов оборудования и оформления, малых архитектурных форм, некапитальных нестационарных строений и сооружений, информационных щитов и указателей, применяемых как составные части благоустройства территории, общественных туалетов
Условно разрешенные виды использования		



Виды разрешенного использования земельного участка, установленные классификатором		Описание видов разрешенного использования земельных участков и объектов капитального строительства, в т. ч. вспомогательные виды разрешенного использования
Кодовое обозначение	Наименование	
4.1	Деловое управление	Размещение объектов капитального строительства с целью: размещения объектов управленческой деятельности, не связанной с государственным или муниципальным управлением и оказанием услуг, а также с целью обеспечения совершения сделок, не требующих передачи товара в момент их совершения между организациями, в том числе биржевая деятельность (за исключением банковской и страховой деятельности)
4.9.1.1	Заправка транспортных средств	Размещение автозаправочных станций; размещение магазинов сопутствующей торговли, зданий для организации общественного питания в качестве объектов дорожного сервиса
8.3	Обеспечение внутреннего правопорядка	Размещение объектов капитального строительства, необходимых для подготовки и поддержания в готовности органов внутренних дел, Росгвардии и спасательных служб, в которых существует военизированная служба; размещение объектов гражданской обороны, за исключением объектов гражданской обороны, являющихся частями производственных зданий

2. Предельные размеры земельных участков и предельные параметры разрешенного строительства, реконструкции объектов капитального строительства

№ п/п	Наименование параметра	Значение параметра	Единица измерения
1) Предельные размеры земельных участков и предельные параметры разрешенного строительства, реконструкции объектов капитального строительства, установленные в соответствии с частью 1 статьи 38 Градостроительного кодекса Российской Федерации			
1.	Максимальная площадь земельного участка:	не подлежит установлению	
2.	Минимальная площадь земельного участка:	не подлежит установлению	
3.	Минимальные отступы от границ земельных участков в целях определения мест допустимого размещения зданий, строений, сооружений, за пределами которых запрещено строительство зданий, строений, сооружений За исключением видов использования	не подлежит установлению	
4.	Предельная высота зданий, строений, сооружений	14	м
5.	Максимальный процент застройки в границах земельного участка, определяемый как отношение суммарной площади земельного участка, которая может быть застроена, ко всей площади земельного участка:	не подлежит установлению	



ЗОНЫ РЕКРЕАЦИОННОГО НАЗНАЧЕНИЯ

Зоны рекреационного назначения (Р-1)

1. Виды разрешенного использования земельных участков и объектов капитального строительства

Виды разрешенного использования земельного участка, установленные классификатором		Описание видов разрешенного использования земельных участков и объектов капитального строительства, в т. ч. вспомогательные виды разрешенного использования
Кодовое обозначение	Наименование	
Основные виды разрешенного использования		
3.1	Коммунальное обслуживание	Размещение зданий и сооружений в целях обеспечения физических и юридических лиц коммунальными услугами. Содержание данного вида разрешенного использования включает в себя содержание видов разрешенного использования с кодами 3.1.1 - 3.1.2
5.1.3	Площадки для занятий спортом	Размещение площадок для занятия спортом и физкультурой на открытом воздухе (физкультурные площадки, беговые дорожки, поля для спортивной игры)
5.2	Природно-познавательный туризм	Размещение баз и палаточных лагерей для проведения походов и экскурсий по ознакомлению с природой, пеших и конных прогулок, устройство троп и дорожек, размещение щитов с познавательными сведениями об окружающей природной среде; осуществление необходимых природоохранных и природовосстановительных мероприятий
7.5	Трубопроводный транспорт	Размещение нефтепроводов, водопроводов, газопроводов и иных трубопроводов, а также иных зданий и сооружений, необходимых для эксплуатации названных трубопроводов
9.1	Охрана природных территорий	Сохранение отдельных естественных качеств окружающей природной среды путем ограничения хозяйственной деятельности в данной зоне, в частности: создание и уход за запретными полосами, создание и уход за защитными лесами, в том числе городскими лесами, лесами в лесопарках, и иная хозяйственная деятельность, разрешенная в защитных лесах, соблюдение режима использования природных ресурсов в заказниках, сохранение свойств земель, являющихся особо ценными
11.1	Общее пользование водными объектами	Использование земельных участков, примыкающих к водным объектам способами, необходимыми для осуществления общего водопользования (водопользования, осуществляемого гражданами для личных нужд, а также забор (изъятие) водных ресурсов для целей питьевого и хозяйственно-бытового водоснабжения, купание, использование маломерных судов, водных мотоциклов и других технических средств, предназначенных для отдыха на водных объектах, водопой, если соответствующие запреты не установлены законодательством)
12.0	Земельные участки (территории) общего пользования	Земельные участки общего пользования. Содержание данного вида разрешенного использования включает в себя содержание видов разрешенного использования с кодами 12.0.1 - 12.0.2
12.0.1	Улично-дорожная сеть	Размещение объектов улично-дорожной сети: автомобильных дорог, трамвайных путей и пешеходных тротуаров в границах населенных пунктов, пешеходных переходов, бульваров, площадей, проездов, велодорожек и объектов велотранспортной и инженерной инфраструктуры;



Виды разрешенного использования земельного участка, установленные классификатором		Описание видов разрешенного использования земельных участков и объектов капитального строительства, в т. ч. вспомогательные виды разрешенного использования
Кодовое обозначение	Наименование	
		размещение придорожных стоянок (парковок) транспортных средств в границах городских улиц и дорог, за исключением предусмотренных видами разрешенного использования с кодами 2.7.1, 4.9, 7.2.3, а также некапитальных сооружений, предназначенных для охраны транспортных средств
12.0.2	Благоустройство территории	Размещение декоративных, технических, планировочных, конструктивных устройств, элементов озеленения, различных видов оборудования и оформления, малых архитектурных форм, некапитальных нестационарных строений и сооружений, информационных щитов и указателей, применяемых как составные части благоустройства территории, общественных туалетов
Условно разрешенные виды использования		
3.6.1	Объекты культурно-досуговой деятельности	Размещение зданий, предназначенных для размещения музеев, выставочных залов, художественных галерей, домов культуры, библиотек, кинотеатров и кинозалов, театров, филармоний, концертных залов, планетариев
3.6.2	Парки культуры и отдыха	Размещение парков культуры и отдыха
3.9.1	Обеспечение деятельности в области гидрометеорологии и смежных с ней областях	Размещение объектов капитального строительства, предназначенных для наблюдений за физическими и химическими процессами, происходящими в окружающей среде, определения ее гидрометеорологических, агрометеорологических и гелиогеофизических характеристик, уровня загрязнения атмосферного воздуха, почв, водных объектов, в том числе по гидробиологическим показателям, и околоземного - космического пространства, зданий и сооружений, используемых в области гидрометеорологии и смежных с ней областях (доплеровские метеорологические радиолокаторы, гидрологические посты и другие)
4.6	Общественное питание	Размещение объектов капитального строительства в целях устройства мест общественного питания (рестораны, кафе, столовые, закусочные, бары)
4.7	Гостиничное обслуживание	Размещение гостиниц
5.1.2	Обеспечение занятий спортом в помещениях	Размещение спортивных клубов, спортивных залов, бассейнов, физкультурно-оздоровительных комплексов в зданиях и сооружениях
5.2.1	Туристическое обслуживание	Размещение пансионатов, гостиниц, кемпингов, домов отдыха, не оказывающих услуги по лечению; размещение детских лагерей
6.8	Связь	Размещение объектов связи, радиовещания, телевидения, включая воздушные радиорелейные, надземные и подземные кабельные линии связи, линии радиофикации, антенные поля, усилительные пункты на кабельных линиях связи, инфраструктуру спутниковой связи и телерадиовещания, за исключением объектов связи, размещение которых предусмотрено содержанием видов разрешенного использования с кодами 3.1.1, 3.2.3
8.3	Обеспечение внутреннего правопорядка	Размещение объектов капитального строительства, необходимых для подготовки и поддержания в готовности органов внутренних дел, Росгвардии и спасательных служб, в которых существует военизированная служба; размещение объектов гражданской обороны, за исключением объектов гражданской обороны, являющихся частями производственных зданий



2. Предельные размеры земельных участков и предельные параметры разрешенного строительства, реконструкции объектов капитального строительства

№ п/п	Наименование параметра	Значение параметра	Единица измерения
1) Предельные размеры земельных участков и предельные параметры разрешенного строительства, реконструкции объектов капитального строительства, установленные в соответствии с частью 1 статьи 38 Градостроительного кодекса Российской Федерации			
1.	Максимальная площадь земельного участка:	не подлежит установлению	
2.	Минимальная площадь земельного участка:	не подлежит установлению	
3.	Минимальные отступы от границ земельных участков в целях определения мест допустимого размещения зданий, строений, сооружений, за пределами которых запрещено строительство зданий, строений, сооружений	не подлежит установлению	
4.	Предельная высота зданий, строений, сооружений	не подлежит установлению	
5.	Максимальный процент застройки в границах земельного участка, определяемый как отношение суммарной площади земельного участка, которая может быть застроена, ко всей площади земельного участка:	не подлежит установлению	

Зона озелененных территорий общего пользования (парки, сады, скверы, бульвары, городские леса) (Р-2)

1. Виды разрешенного использования земельных участков и объектов капитального строительства

Виды разрешенного использования земельного участка, установленные классификатором		Описание видов разрешенного использования земельных участков и объектов капитального строительства, в т. ч. вспомогательные виды разрешенного использования
Кодовое обозначение	Наименование	
Основные виды разрешенного использования		
3.6.2	Парки культуры и отдыха	Размещение парков культуры и отдыха
5.1.3	Площадки для занятий спортом	Размещение площадок для занятия спортом и физкультурой на открытом воздухе (физкультурные площадки, беговые дорожки, поля для спортивной игры)
12.0	Земельные участки (территории) общего пользования	Земельные участки общего пользования. Содержание данного вида разрешенного использования включает в себя содержание видов разрешенного использования с кодами 12.0.1 - 12.0.2
12.0.2	Благоустройство территории	Размещение декоративных, технических, планировочных, конструктивных устройств, элементов озеленения, различных видов оборудования и оформления, малых архитектурных форм, некапитальных нестационарных строений и сооружений, информационных щитов и указателей, применяемых как составные части благоустройства территории, общественных туалетов
Условно разрешенные виды использования		
3.1.1	Предоставление	Размещение зданий и сооружений, обеспечивающих поставку воды, тепла, электричества, газа, отвод



Виды разрешенного использования земельного участка, установленные классификатором		Описание видов разрешенного использования земельных участков и объектов капитального строительства, в т. ч. вспомогательные виды разрешенного использования
Кодовое обозначение	Наименование	
	коммунальных услуг	канализационных стоков, очистку и уборку объектов недвижимости (котельных, водозаборов, очистных сооружений, насосных станций, водопроводов, линий электропередач, трансформаторных подстанций, газопроводов, линий связи, телефонных станций, канализаций, стоянок, гаражей и мастерских для обслуживания уборочной и аварийной техники, сооружений, необходимых для сбора и плавки снега)
3.6.1	Объекты культурно-досуговой деятельности	Размещение зданий, предназначенных для размещения музеев, выставочных залов, художественных галерей, домов культуры, библиотек, кинотеатров и кинозалов, театров, филармоний, концертных залов, планетариев

2. Предельные размеры земельных участков и предельные параметры разрешенного строительства, реконструкции объектов капитального строительства

№ п/п	Наименование параметра	Значение параметра	Единица измерения
1) Предельные размеры земельных участков и предельные параметры разрешенного строительства, реконструкции объектов капитального строительства, установленные в соответствии с частью 1 статьи 38 Градостроительного кодекса Российской Федерации			
1.	Максимальная площадь земельного участка	не подлежит установлению	
2.	Минимальная площадь земельного участка	не подлежит установлению	
3.	Минимальные отступы от границ земельных участков в целях определения мест допустимого размещения зданий, строений, сооружений, за пределами которых запрещено строительство зданий, строений, сооружений За исключением видов использования	не подлежит установлению	
4.	Предельная высота зданий, строений, сооружений	не подлежит установлению	
5.	Максимальный процент застройки в границах земельного участка, определяемый как отношение суммарной площади земельного участка, которая может быть застроена, ко всей площади земельного участка:	не подлежит установлению	

ЗОНЫ СЕЛЬСКОХОЗЯЙСТВЕННОГО ИСПОЛЬЗОВАНИЯ

Зона сельскохозяйственного использования (СХ-1)

1. Виды разрешенного использования земельных участков и объектов капитального строительства

Виды разрешенного использования земельного участка, установленные классификатором		Описание видов разрешенного использования земельных участков и объектов капитального строительства, в т. ч. вспомогательные виды разрешенного использования
Кодовое обозначение	Наименование	



Виды разрешенного использования земельного участка, установленные классификатором		Описание видов разрешенного использования земельных участков и объектов капитального строительства, в т. ч. вспомогательные виды разрешенного использования
Кодовое обозначение	Наименование	
Основные виды разрешенного использования		
1.17	Питомники	Выращивание и реализация подроста деревьев и кустарников, используемых в сельском хозяйстве, а также иных сельскохозяйственных культур для получения рассады и семян; размещение сооружений, необходимых для указанных видов сельскохозяйственного производства
1.19	Сенокошение	Кошение трав, сбор и заготовка сена
Условно разрешенные виды использования		
1.1	Растениеводство	Осуществление хозяйственной деятельности, связанной с выращиванием сельскохозяйственных культур. Содержание данного вида разрешенного использования включает в себя содержание видов разрешенного использования с кодами 1.2 - 1.6.
1.3	Овощеводство	Осуществление хозяйственной деятельности на сельскохозяйственных угодьях, связанной с производством картофеля, листовых, плодовых, луковичных и бахчевых сельскохозяйственных культур, в том числе с использованием теплиц
1.4	Выращивание тонирующих, лекарственных, цветочных культур	Осуществление хозяйственной деятельности, в том числе на сельскохозяйственных угодьях, связанной с производством чая, лекарственных и цветочных культур
1.5	Садоводство	Осуществление хозяйственной деятельности, в том числе на сельскохозяйственных угодьях, связанной с выращиванием многолетних плодовых и ягодных культур, винограда и иных многолетних культур
1.12	Пчеловодство	Осуществление хозяйственной деятельности, в том числе на сельскохозяйственных угодьях, по разведению, содержанию и использованию пчел и иных полезных насекомых; размещение ульев, иных объектов и оборудования, необходимого для пчеловодства и разведения иных полезных насекомых; размещение сооружений, используемых для хранения и первичной переработки продукции пчеловодства
3.1.1	Предоставление коммунальных услуг	Размещение зданий и сооружений, обеспечивающих поставку воды, тепла, электричества, газа, отвод канализационных стоков, очистку и уборку объектов недвижимости (котельных, водозаборов, очистных сооружений, насосных станций, водопроводов, линий электропередач, трансформаторных подстанций, газопроводов, линий связи, телефонных станций, канализаций, стоянок, гаражей и мастерских для обслуживания уборочной и аварийной техники, сооружений, необходимых для сбора и плавки снега)
6.8	Связь	Размещение объектов связи, радиовещания, телевидения, включая воздушные радиорелейные, надземные и подземные кабельные линии связи, линии радиотелефонии, антенные поля, усилительные пункты на кабельных линиях связи, инфраструктуру спутниковой связи и телерадиовещания, за исключением объектов связи, размещение которых предусмотрено содержанием видов разрешенного использования с кодами 3.1.1, 3.2.3
7.5	Трубопроводный транспорт	Размещение нефтепроводов, водопроводов, газопроводов и иных трубопроводов, а также иных зданий и сооружений, необходимых для эксплуатации названных трубопроводов



2. Предельные размеры земельных участков и предельные параметры разрешенного строительства, реконструкции объектов капитального строительства

№ п/п	Наименование параметра	Значение параметра	Единица измерения
1) Предельные размеры земельных участков и предельные параметры разрешенного строительства, реконструкции объектов капитального строительства, установленные в соответствии с частью 1 статьи 38 Градостроительного кодекса Российской Федерации			
1.	Максимальная площадь земельного участка:	не подлежит установлению	
2.	Минимальная площадь земельного участка:	10 000	кв.м.
3.	Минимальные отступы от границ земельных участков в целях определения мест допустимого размещения зданий, строений, сооружений, за пределами которых запрещено строительство зданий, строений, сооружений	3	м
4.	Предельная высота зданий, строений, сооружений	не подлежит установлению	
5.	Максимальный процент застройки в границах земельного участка, определяемый как отношение суммарной площади земельного участка, которая может быть застроена, ко всей площади земельного участка:	не подлежит установлению	

3. Предельные (минимальные и (или) максимальные) размеры земельных участков, в том числе их площадь, применяются исключительно при образовании и изменении земельных участков. Не применяется для ранее учтенных земельных участков, внесенных в Единый государственный реестр недвижимости до 31 января 1998 г., в случае, если их уточняемая или изменяемая площадь составляет менее минимального установленного размера либо более максимального установленного размера.

Зона садовых участков (СХ-2)

1. Виды разрешенного использования земельных участков и объектов капитального строительства

Виды разрешенного использования земельного участка, установленные классификатором		Описание видов разрешенного использования земельных участков и объектов капитального строительства, в т. ч. вспомогательные виды разрешенного использования
Кодовое обозначение	Наименование	
Основные виды разрешенного использования		
1.19	Сенокошение	Кошение трав, сбор и заготовка сена
12.0.2	Благоустройство территории	Размещение декоративных, технических, планировочных, конструктивных устройств, элементов озеленения, различных видов оборудования и оформления, малых архитектурных форм, некапитальных нестационарных строений и сооружений, информационных щитов и указателей, применяемых как составные части благоустройства территории, общественных туалетов
13.0	Земельные участки общего назначения	Земельные участки, являющиеся имуществом общего пользования и предназначенные для общего использования правообладателями земельных участков, расположенных в границах территории ведения гражданами садоводства или огородничества для собственных нужд, и (или) для размещения объектов



Виды разрешенного использования земельного участка, установленные классификатором		Описание видов разрешенного использования земельных участков и объектов капитального строительства, в т. ч. вспомогательные виды разрешенного использования
Кодовое обозначение	Наименование	
		капитального строительства, относящихся к имуществу общего пользования
13.2	Ведение садоводства	Осуществление отдыха и (или) выращивания гражданами для собственных нужд сельскохозяйственных культур; размещение для собственных нужд садового дома, жилого дома, указанного в описании вида разрешенного использования с кодом 2.1, хозяйственных построек и гаражей для собственных нужд
Условно разрешенные виды использования		
3.1	Коммунальное обслуживание	Размещение зданий и сооружений в целях обеспечения физических и юридических лиц коммунальными услугами. Содержание данного вида разрешенного использования включает в себя содержание видов разрешенного использования с кодами 3.1.1 - 3.1.2
3.1.1	Предоставление коммунальных услуг	Размещение зданий и сооружений, обеспечивающих поставку воды, тепла, электричества, газа, отвод канализационных стоков, очистку и уборку объектов недвижимости (котельных, водозаборов, очистных сооружений, насосных станций, водопроводов, линий электропередач, трансформаторных подстанций, газопроводов, линий связи, телефонных станций, канализаций, стоянок, гаражей и мастерских для обслуживания уборочной и аварийной техники, сооружений, необходимых для сбора и плавки снега)
3.1.2	Административные здания организаций, обеспечивающих предоставление коммунальных услуг	Размещение зданий, предназначенных для приема физических и юридических лиц в связи с предоставлением им коммунальных услуг
3.7	Религиозное использование	Размещение зданий и сооружений религиозного использования. Содержание данного вида разрешенного использования включает в себя содержание видов разрешенного использования с кодами 3.7.1 - 3.7.2
6.8	Связь	Размещение объектов связи, радиовещания, телевидения, включая воздушные радиорелейные, надземные и подземные кабельные линии связи, линии радиофикации, антенные поля, усилительные пункты на кабельных линиях связи, инфраструктуру спутниковой связи и телерадиовещания, за исключением объектов связи, размещение которых предусмотрено содержанием видов разрешенного использования с кодами 3.1.1, 3.2.3.

2.Предельные размеры земельных участков и предельные параметры разрешенного строительства, реконструкции объектов капитального строительства

№ п/п	Наименование параметра	Значение параметра	Единица измерения
1) Предельные размеры земельных участков и предельные параметры разрешенного строительства, реконструкции объектов капитального строительства, установленные в соответствии с частью 1 статьи 38 Градостроительного кодекса Российской Федерации			



1.	Максимальная площадь земельного участка	не подлежит установлению	
2.	Минимальная площадь земельного участка, за исключением видов использования:	не подлежит установлению	
	13.2 Ведение садоводства	300	кв. м
3.	Минимальные отступы от границ земельных участков в целях определения мест допустимого размещения зданий, строений, сооружений, за пределами которых запрещено строительство зданий, строений, сооружений	3	м
4.	Предельная высота зданий, строений, сооружений	10	м
5.	Максимальный процент застройки в границах земельного участка, определяемый как отношение суммарной площади земельного участка, которая может быть застроена, ко всей площади земельного участка:	30	%
2) Предельные параметры разрешенного строительства, реконструкции объектов капитального строительства, установленные в соответствии с частью 1.2 статьи 38 Градостроительного кодекса Российской Федерации			
1.	Количество индивидуальных жилых или садовых домов на 1 земельном участке	1	шт

3. Предельные (минимальные и (или) максимальные) размеры земельных участков, в том числе их площадь, применяются исключительно при образовании и изменении земельных участков. Не применяется для ранее учтенных земельных участков, внесенных в Единый государственный реестр недвижимости до 31 января 1998 г., в случае, если их уточняемая или изменяемая площадь составляет менее минимального установленного размера либо более максимального установленного размера.

Зона огородных участков (СХ-3)

1. Виды разрешенного использования земельных участков и объектов капитального строительства

Виды разрешенного использования земельного участка, установленные классификатором		Описание видов разрешенного использования земельных участков и объектов капитального строительства, в т. ч. вспомогательные виды разрешенного использования
Кодовое обозначение	Наименование	
Основные виды разрешенного использования		
12.0.2	Благоустройство территории	Размещение декоративных, технических, планировочных, конструктивных устройств, элементов озеленения, различных видов оборудования и оформления, малых архитектурных форм, некапитальных нестационарных строений и сооружений, информационных щитов и указателей, применяемых как составные части благоустройства территории, общественных туалетов
13.0	Земельные участки общего назначения	Земельные участки, являющиеся имуществом общего пользования и предназначенные для общего использования правообладателями земельных участков, расположенных в границах территории ведения гражданами садоводства или огородничества для собственных нужд, и (или) для размещения объектов капитального строительства, относящихся к имуществу общего пользования
13.1	Ведение огородничества	Осуществление отдыха и (или) выращивания гражданами для собственных нужд сельскохозяйственных культур; размещение хозяйственных построек, не являющихся объектами недвижимости, предназначенных для



Виды разрешенного использования земельного участка, установленные классификатором		Описание видов разрешенного использования земельных участков и объектов капитального строительства, в т. ч. вспомогательные виды разрешенного использования
Кодовое обозначение	Наименование	
		хранения инвентаря и урожая сельскохозяйственных культур
Условно разрешенные виды использования		
3.1	Коммунальное обслуживание	Размещение зданий и сооружений в целях обеспечения физических и юридических лиц коммунальными услугами. Содержание данного вида разрешенного использования включает в себя содержание видов разрешенного использования с кодами 3.1.1 - 3.1.2
3.1.1	Предоставление коммунальных услуг	Размещение зданий и сооружений, обеспечивающих поставку воды, тепла, электричества, газа, отвод канализационных стоков, очистку и уборку объектов недвижимости (котельных, водозаборов, очистных сооружений, насосных станций, водопроводов, линий электропередач, трансформаторных подстанций, газопроводов, линий связи, телефонных станций, канализаций, стоянок, гаражей и мастерских для обслуживания уборочной и аварийной техники, сооружений, необходимых для сбора и плавки снега)

2.Предельные размеры земельных участков и предельные параметры разрешенного строительства, реконструкции объектов капитального строительства

№ п/п	Код вида использов ания	Наименование параметра	Значение параметра	Единица измерения
1) Предельные размеры земельных участков и предельные параметры разрешенного строительства, реконструкции объектов капитального строительства, установленные в соответствии с частью 1 статьи 38 Градостроительного кодекса Российской Федерации				
1.		Максимальная площадь земельного участка:	не подлежит установлению	
2.		Минимальная площадь земельного участка: за исключением видов использования:	не подлежит установлению	
	13.1	Ведение огородничества	300	кв. м
3.		Минимальные отступы от границ земельных участков в целях определения мест допустимого размещения зданий, строений, сооружений, за пределами которых запрещено строительство зданий, строений, сооружений	3	м
4.		Предельная высота зданий, строений, сооружений	не подлежит установлению	
5.		Максимальный процент застройки в границах земельного участка, определяемый как отношение суммарной площади земельного участка, которая может быть застроена, ко всей площади земельного участка:	не подлежит установлению	

3. Предельные (минимальные и (или) максимальные) размеры земельных участков, в том числе их площадь, применяются исключительно при образовании и изменении земельных участков. Не применяется для ранее учтенных земельных участков, внесенных в Единый государственный реестр недвижимости до 31 января 1998 г., в случае, если их уточняемая или изменяемая площадь составляет менее минимального установленного размера либо более максимального установленного размера.



Статья 15. Ограничения использования земельных участков и объектов капитального строительства, установленные в соответствии с законодательством для зон с особыми условиями использования территории

1. Использование земельных участков и объектов капитального строительства, расположенных в пределах зон, обозначенных на карте градостроительного зонирования территории д. Ванюки Пермского муниципального округа Пермского края, определяется:

- градостроительными регламентами, определенными статьей 14 применительно к соответствующим территориальным зонам, с учетом ограничений, определенных настоящей статьей;

- ограничениями, установленными законами, иными нормативными правовыми актами применительно к санитарно-защитным зонам, водоохранным зонам, иным зонам с особыми условиями использования территории.

2. На приаэродромной территории устанавливаются ограничения использования земельных участков и (или) расположенных на них объектов недвижимости и осуществления экономической и иной деятельности в соответствии с Воздушным кодексом Российской Федерации.

Статья 16. Требования к архитектурно-градостроительному облику объектов капитального строительства

1. В отношении территорий, определенных на карте градостроительного зонирования (статьи 13 настоящих Правил), в границах которых предусматриваются требования к архитектурно-градостроительному облику, устанавливаются требования к архитектурно-градостроительному облику объектов капитального строительства.

2. Требования к архитектурно-градостроительному облику объектов капитального строительства включают в себя:

- 1) требования к объемно-пространственным характеристикам объектов капитального строительства;

- 2) требования к архитектурно-стилистическим характеристикам объектов капитального строительства;

- 3) требования к цветовым решениям объектов капитального строительства;

- 4) требования к отделочным и (или) строительным материалам, определяющие архитектурный облик объектов капитального строительства;

- 5) требования к размещению технического и инженерного оборудования на фасадах и кровлях объектов капитального строительства;

3. Требования к объемно-пространственным характеристикам объекта капитального строительства:

объекты капитального строительства, фасад которых ориентирован на территории общего пользования и которые расположены на земельных участках, примыкающих к территориям общего пользования должны располагаться с учетом системы размещения существующих объектов капитального строительства вдоль улиц, проездов, площадей и т.д. (фронтальная, профильная, ориентация под углом),



системы параметрических характеристик (высота, длина) и силуэтных характеристик (абрис застройки) окружающей застройки;

между длинными сторонами жилых домов следует принимать расстояния (бытовые разрывы): для жилых домов высотой не более трех этажей - не менее 15 м; высотой четыре и более этажа - не менее 20 м; между длинными сторонами и торцами указанных жилых домов с окнами из жилых комнат - не менее 10 м.

В условиях реконструкции жилых домов указанные расстояния могут быть сокращены при соблюдении норм инсоляции, освещенности и противопожарных требований, а также при обеспечении условия непросматриваемости жилых помещений, в том числе комнат, кухонь, ванных комнат, из окна в окно.

Входная группа должна иметь козырек или быть заглублена внутрь фасада. Козырек может быть только консольным без использования стоек, стен, распорок, подпорок.

Площадь входной площадки входной группы в объекты капитального строительства, расположенные на земельных участках с видом разрешенного использования «малоэтажная многоквартирная застройка (2.1.1)», «общежития (3.2.4)», не может быть меньше площади горизонтальной проекции козырька.

Главные и боковые фасады объектов капитального строительства, расположенные на земельных участках с видом разрешенного использования малоэтажная многоквартирная застройка (2.1.1)» должны иметь архитектурно-конструктивные элементы, создающие внешний облик (вид) фасада объекта капитального строительства, такие как дверные и оконные проемы, витрины, балконы и лоджии, декоративные элементы и их сочетания.

4. Требования к архитектурно-стилистическим характеристикам объекта капитального строительства.

Элементы фасада объекта капитального строительства должны располагаться с учетом системы композиционных осей объекта капитального строительства. Габариты, характер устройства и внешний вид элементов фасада объекта капитального строительства должны обеспечивать композиционное единство форм, цветовых решений, фактурную совместимость отделочных материалов, согласовываться с общим архитектурным решением объекта капитального строительства.

Внешний вид и композиционное расположение архитектурных и декоративных элементов фасада объекта капитального строительства должны обеспечивать построенное на принципах завершенности, целостности и согласованности архитектурного решения.

Характер членения оконных проемов, витражного остекления, ограждения балконов и лоджий объекта капитального строительства должен обеспечивать композиционное и цветовое единство и иметь комплексный характер.

Процент остекления первого этажа фасадов объекта капитального строительства, выходящих или ориентированных на территории общего пользования, должен составлять не менее 45%, для внутриквартальных территорий - не менее 30%.



Входные группы в объекты капитального строительства, ориентированные на территории общего пользования, должны иметь площадь остекления не менее 50%, единое архитектурное решение в пределах всего фасада объекта капитального строительства, располагаться с привязкой к композиционным осям фасада объекта капитального строительства, иметь одинаковые цвет, конструкцию и рисунок дверных полотен по всему фасаду объекта капитального строительства; входные группы, в том числе двери, наружные тамбуры, не выходящие на территории общего пользования, должны иметь площадь остекления не менее 30% (за исключением вспомогательных и аварийных входов и выходов).

Размещение входных групп объектов капитального строительства и их элементов за красными линиями не допускается.

5. Требования к цветовым решениям объектов капитального строительства.

5.1. Фасады объектов капитального строительства выполняются с применением следующих цветовых решений из палитры основных цветов и палитры для акцентных элементов:

5.1.1. по цветовому стандарту международной системы RAL Design System plus:

- 5.1.1.1. RAL 040 80 10;
- 5.1.1.2. RAL 040 70 20;
- 5.1.1.3. RAL 040 60 20;
- 5.1.1.4. RAL 040 60 30;
- 5.1.1.5. RAL 040 50 20;
- 5.1.1.6. RAL 040 50 30;
- 5.1.1.7. RAL 040 40 10 (только для акцентных элементов фасада);
- 5.1.1.8. RAL 040 40 20 (только для акцентных элементов фасада);
- 5.1.1.9. RAL 050 80 10;
- 5.1.1.10. RAL 050 80 20;
- 5.1.1.11. RAL 050 70 20;
- 5.1.1.12. RAL 050 60 20;
- 5.1.1.13. RAL 050 60 30;
- 5.1.1.14. RAL 050 50 20;
- 5.1.1.15. RAL 050 50 30;
- 5.1.1.16. RAL 050 40 20 (только для акцентных элементов фасада);
- 5.1.1.17. RAL 060 80 10;
- 5.1.1.18. RAL 060 80 20;
- 5.1.1.19. RAL 060 70 20;
- 5.1.1.20. RAL 060 70 30;
- 5.1.1.21. RAL 060 60 20;
- 5.1.1.22. RAL 060 60 30;
- 5.1.1.23. RAL 060 50 20;
- 5.1.1.24. RAL 060 50 30;
- 5.1.1.25. RAL 060 40 20 (только для акцентных элементов фасада);
- 5.1.1.26. RAL 070 85 10;
- 5.1.1.27. RAL 070 85 20;



5.1.1.28. RAL 070 80 10;
5.1.1.29. RAL 070 80 20;
5.1.1.30. RAL 070 70 20;
5.1.1.31. RAL 070 70 30;
5.1.1.32. RAL 070 60 20;
5.1.1.33. RAL 070 60 30;
5.1.1.34. RAL 070 50 20;
5.1.1.35. RAL 070 40 20 (только для акцентных элементов фасада);
5.1.1.36. RAL 075 85 10;
5.1.1.37. RAL 075 80 10;
5.1.1.38. RAL 075 80 20;
5.1.1.39. RAL 075 80 30;
5.1.1.40. RAL 075 70 20;
5.1.1.41. RAL 075 70 30;
5.1.1.42. RAL 075 60 20;
5.1.1.43. RAL 075 60 30;
5.1.1.44. RAL 075 50 20;
5.1.1.45. RAL 075 40 20 (только для акцентных элементов фасада);
5.1.1.46. RAL 080 85 10;
5.1.1.47. RAL 080 80 05;
5.1.1.48. RAL 080 80 10;
5.1.1.49. RAL 080 80 20;
5.1.1.50. RAL 080 70 10;
5.1.1.51. RAL 080 70 20;
5.1.1.52. RAL 080 60 20;
5.1.1.53. RAL 085 85 10;
5.1.1.54. RAL 085 85 20;
5.1.1.55. RAL 085 80 10;
5.1.1.56. RAL 085 80 20;
5.1.1.57. RAL 085 70 20;
5.1.1.58. RAL 085 60 20;
5.1.1.59. RAL 090 80 10;
5.1.1.60. RAL 090 80 20;
5.1.1.61. RAL 090 70 20;
5.1.1.62. RAL 090 60 20;
5.1.1.63. RAL 100 80 10;
5.1.1.64. RAL 100 80 20;
5.1.1.65. RAL 100 70 20;
5.1.1.66. RAL 100 60 20;
5.1.1.67. RAL 110 85 10;
5.1.1.68. RAL 110 80 10;
5.1.1.69. RAL 110 70 20;
5.1.1.70. RAL 110 60 20;
5.1.1.71. RAL 120 80 10;
5.1.1.72. RAL 120 70 10;



- 5.1.1.73. RAL 120 70 20;
- 5.1.1.74. RAL 120 60 20;
- 5.1.1.75. RAL 130 80 10;
- 5.1.1.76. RAL 130 70 10;
- 5.1.1.77. RAL 130 70 20;
- 5.1.1.78. RAL 130 60 20;
- 5.1.1.79. RAL 200 80 05;
- 5.1.1.80. RAL 200 70 10;
- 5.1.1.81. RAL 200 60 10;
- 5.1.1.82. RAL 200 60 15;
- 5.1.1.83. RAL 220 80 05;
- 5.1.1.84. RAL 220 70 10;
- 5.1.1.85. RAL 220 60 10;
- 5.1.1.86. RAL 220 60 15;
- 5.1.1.87. RAL 230 80 10;
- 5.1.1.88. RAL 230 70 10;
- 5.1.1.89. RAL 230 60 10;
- 5.1.1.90. RAL 230 60 15;
- 5.1.2. по цветовому стандарту международной системы RAL Classic:
 - 5.1.2.1. RAL 1000;
 - 5.1.2.2. RAL 1001;
 - 5.1.2.3. RAL 1002;
 - 5.1.2.4. RAL 1011;
 - 5.1.2.5. RAL 1013;
 - 5.1.2.6. RAL 1014;
 - 5.1.2.7. RAL 1015;
 - 5.1.2.8. RAL 1019;
 - 5.1.2.9. RAL 3009 (только для акцентных элементов фасада);
 - 5.1.2.10. RAL 3012;
 - 5.1.2.11. RAL 6003 (только для акцентных элементов фасада);
 - 5.1.2.12. RAL 6004 (только для акцентных элементов фасада);
 - 5.1.2.13. RAL 6005 (только для акцентных элементов фасада);
 - 5.1.2.14. RAL 6006 (только для акцентных элементов фасада);
 - 5.1.2.15. RAL 6011;
 - 5.1.2.16. RAL 6013;
 - 5.1.2.17. RAL 6019;
 - 5.1.2.18. RAL 6021;
 - 5.1.2.19. RAL 7002;
 - 5.1.2.20. RAL 7003;
 - 5.1.2.21. RAL 7004 (только для акцентных элементов фасада);
 - 5.1.2.22. RAL 7005;
 - 5.1.2.23. RAL 7006;
 - 5.1.2.24. RAL 7009 (только для акцентных элементов фасада);
 - 5.1.2.25. RAL 7010 (только для акцентных элементов фасада);
 - 5.1.2.26. RAL 7011 (только для акцентных элементов фасада);



- 5.1.2.27. RAL 7012 (только для акцентных элементов фасада);
- 5.1.2.28. RAL 7013 (только для акцентных элементов фасада);
- 5.1.2.29. RAL 7015 (только для акцентных элементов фасада);
- 5.1.2.30. RAL 7016 (только для акцентных элементов фасада);
- 5.1.2.31. RAL 7022 (только для акцентных элементов фасада);
- 5.1.2.32. RAL 7023;
- 5.1.2.33. RAL 7030;
- 5.1.2.34. RAL 7032;
- 5.1.2.35. RAL 7033;
- 5.1.2.36. RAL 7034;
- 5.1.2.37. RAL 7035;
- 5.1.2.38. RAL 7036;
- 5.1.2.39. RAL 7037 (только для акцентных элементов фасада);
- 5.1.2.40. RAL 7038;
- 5.1.2.41. RAL 7039 (только для акцентных элементов фасада);
- 5.1.2.42. RAL 7044;
- 5.1.2.43. RAL 8002 (только для акцентных элементов фасада);
- 5.1.2.44. RAL 8003 (только для акцентных элементов фасада);
- 5.1.2.45. RAL 8004 (только для акцентных элементов фасада);
- 5.1.2.46. RAL 8007 (только для акцентных элементов фасада);
- 5.1.2.47. RAL 8008 (только для акцентных элементов фасада);
- 5.1.2.48. RAL 8011 (только для акцентных элементов фасада);
- 5.1.2.49. RAL 8012 (только для акцентных элементов фасада);
- 5.1.2.50. RAL 8014 (только для акцентных элементов фасада);
- 5.1.2.51. RAL 8015 (только для акцентных элементов фасада);
- 5.1.2.52. RAL 8016 (только для акцентных элементов фасада);
- 5.1.2.53. RAL 8017 (только для акцентных элементов фасада);
- 5.1.2.54. RAL 8024;
- 5.1.2.55. RAL 8025;
- 5.1.2.56. RAL 8028 (только для акцентных элементов фасада);
- 5.1.2.57. RAL 9001;
- 5.1.2.58. RAL 9002;
- 5.1.2.59. RAL 9003 (только для акцентных элементов фасада);
- 5.1.2.60. RAL 9010;
- 5.1.2.61. RAL 9016;
- 5.1.2.62. RAL 9018;

5.1.3. кровли объектов капитального строительства выполняются с применением следующих цветовых решений по цветовому стандарту международной системы RAL Classic:

- 5.1.3.1. RAL 3005;
- 5.1.3.2. RAL 3009;
- 5.1.3.3. RAL 3011;
- 5.1.3.4. RAL 6002;
- 5.1.3.5. RAL 6005;
- 5.1.3.6. RAL 7004;



- 5.1.3.7. RAL 7005;
- 5.1.3.8. RAL 7024;
- 5.1.3.9. RAL 8004;
- 5.1.3.10. RAL 8017.

При реконструкции объектов капитального строительства не допускается применение отделочных материалов фасадов и цветовых решений, не соответствующих существующим материалам отделки и цветам элементов фасадов объектов капитального строительства, запрещаются частичная (фрагментарная) отделка и окраска фасадов, если такие отделка, окраска не предусмотрены первоначальным архитектурным решением объекта капитального строительства или нарушают его стилевую и композиционную целостность.

5.2. При определении цветовых характеристик фасадов объектов капитального строительства основной (доминирующий) цвет фасада должен составлять не менее:

70% общей площади фасада для объектов капитального строительства выше 8 этажей;

60% общей площади фасада для объектов капитального строительства до 8 этажей (включительно).

5.3. При определении цветовых характеристик фасадов объектов капитального строительства не допускается сочетание более 10 цветовых решений, указанных в пункте 5.1 настоящего подраздела, с учетом следующих особенностей:

не более 3 цветов из палитры основных цветов фасада;

не более 7 цветов для палитры акцентных цветов фасада.

6. Требования к отделочным и (или) строительным материалам, определяющие архитектурный облик объектов капитального строительства.

Фасады объектов капитального строительства выполняются с применением:

натурального камня;

штукатурки;

облицовочного кирпича;

облицовочных фасадных плит;

стекла;

керамики;

архитектурного бетона;

стемалита;

алюминиевых композитных фасадных материалов;

искусственного камня;

фиброцемента.

Не допускается использование при отделке фасадов сайдинга, металлических или пластиковых панелей, имитирующих деревянную обшивку, профилированного металлического листа (профнастила, за исключением объектов капитального строительства, расположенных на территориях промышленных предприятий), асбестоцементных листов, сэндвич-панелей, бетонных панелей, сотовых поликарбонатов.

6.1. Для видов разрешенного использования «малоэтажная многоквартирная застройка (2.1.1)», «общежития (3.2.4)» фасады объектов капитального



строительства могут быть выполнены из натурального, искусственного камня, архитектурного бетона, облицовочного кирпича, клинкерного кирпича, клинкерного кирпича ручной формовки или вентилируемого фасада с применением керамогранитной плитки или панелей, стемалита, композитных алюминиевых фасадных листов или кассет, с применением силикатной или минеральной декоративной штукатурки, фиброцемента.

6.2. Для видов разрешенного использования «хранение автотранспорта (2.7.1)», «коммунальное обслуживание (3.1)», «предоставление коммунальных услуг (3.1.1)», «административные здания организаций, обеспечивающих предоставление коммунальных услуг (3.1.2)», «дома социального обслуживания (3.2.1)», «оказание социальной помощи населению (3.2.2)», «оказание услуг связи (3.2.3)», «бытовое обслуживание (3.3)», «здравоохранение (3.4)», «амбулаторно-поликлиническое обслуживание (3.4.1)», «стационарное медицинское обслуживание (3.4.2)», «дошкольное, начальное и среднее общее образование (3.5.1)», «среднее и высшее профессиональное образование (3.5.2)», «объекты культурно-досуговой деятельности (3.6.1)», «государственное управление (3.8.1)», «обеспечение деятельности в области гидрометеорологии и смежных с ней областях (3.9.1)», «амбулаторное ветеринарное обслуживание (3.10.1)», «деловое управление (4.1)», «объекты торговли (торговые центры, торгово-развлекательные центры (комплексы)) (4.2)», «магазины (4.4)», «банковская и страховая деятельность (4.5)», «общественное питание (4.6)», «гостиничное обслуживание (4.7)», «служебные гаражи (4.9)», «объекты дорожного сервиса (4.9.1)», «заправка транспортных средств (4.9.1.1)», «обеспечение дорожного отдыха (4.9.1.2)», «автомобильные мойки (4.9.1.3)», «ремонт автомобилей (4.9.1.4)», «обеспечение занятий спортом в помещениях (5.1.2)», «туристическое обслуживание (5.2.1)», «автомобилестроительная промышленность (6.2.1)», «легкая промышленность (6.3)», «строительная промышленность (6.6)», «связь (6.8)», «склады (6.9)», «автомобильный транспорт (7.2)», «обслуживание перевозок пассажиров (7.2.2)», «обеспечение внутреннего правопорядка (8.3)» фасады объектов капитального строительства должны быть выполнены из натурального, искусственного камня, архитектурного бетона, облицовочного кирпича, клинкерного кирпича, клинкерного кирпича ручной формовки, стемалита или вентилируемого фасада с применением керамогранитной плитки, композитных алюминиевых фасадных листов или кассет, панорамного, витражного остекления. Допускается выполнение фасада с применением силикатной или минеральной декоративной штукатурки при площади равномерно распределенной поверхности без учета проемов не более 60% от площади всего фасада.

6.3. Для вида разрешенного использования «спорт (5.1)» фасады объектов капитального строительства должны быть выполнены из натурального, искусственного камня, архитектурного бетона, облицовочного кирпича, клинкерного кирпича, клинкерного кирпича ручной формовки или вентилируемого фасада с применением керамогранитной плитки, композитных алюминиевых фасадных листов и (или) кассет, стемалита.

Допускается выполнение фасада с применением силикатной или минеральной декоративной штукатурки; с использованием навесных фасадных

систем; панорамного, витражного остекления, тентовых и полимерных каркасных конструкций.

6.4. При применении декоративной штукатурки в отделке фасада объектов капитального строительства в части первого этажа необходимо предусматривать цоколь высотой не менее 50 см. При отделке цоколя крепление плитных и листовых материалов, декоративных облицовочных панелей, кассет должно осуществляться методом скрытого монтажа.

7. Требования к размещению технического и инженерного оборудования на фасадах и кровлях объектов капитального строительства.

7.1. Техническое и инженерное оборудование объектов капитального строительства включает в себя системы газоснабжения, освещения, связи, телекоммуникации, видеонаблюдения, кондиционирования и вентиляции воздуха и подводящие к ним сети.

7.2. Техническое и инженерное оборудование должно располагаться с учетом системы композиционных осей фасадов объектов капитального строительства и иметь комплексный характер. Габариты, форма, цветовое решение технического и инженерного оборудования и декоративных коробов, в которых оно размещается, и креплений не должны ухудшать визуальные характеристики объектов капитального строительства.

7.3. Размещение на фасадах объектов капитального строительства наружных блоков систем кондиционирования и вентиляции допускается осуществлять:

в окнах подвального (цокольного) этажа без выхода за плоскость фасада;

под лестницей входной группы с использованием маскирующих ограждений (решеток, экранов);

внутри балкона, лоджии, не превышая верхнюю отметку ограждения балкона, лоджии;

под оконными проемами с использованием маскирующих ограждений (решеток, экранов) с соблюдением единой горизонтальной и вертикальной осей;

на крыше объекта капитального строительства;

в специально оборудованных для этих целей местах (нишах) с использованием маскирующих ограждений (решеток, экранов);

в арочных проездах на высоте не менее 3,0 м от поверхности земли с использованием маскирующих ограждений (решеток, экранов) с соблюдением единой горизонтальной оси.

Требования не распространяются к размещению кондиционеров на дворовых фасадах объектов капитального строительства.

7.4. Размещение видеокамер допускается осуществлять под навесами, козырьками, балконами, лоджиями, эркерами, на участках фасада, свободных от архитектурных элементов фасада и элементов декора фасада объекта капитального строительства.

7.5. Требования к размещению антенн, почтовых ящиков, часов, вендингового оборудования, инженерного и технического оборудования:

антенны, в том числе спутниковые, допускается размещать на крыше объектов капитального строительства, а также фасадах, ориентированных на дворовую территорию;



размещение почтовых ящиков, часов, вендингового оборудования допускается на расстоянии не менее 0,5 м от оконных проемов жилых помещений;

размещение инженерного и технического оборудования допускается на расстоянии не менее 1 м от оконных проемов жилых помещений.

7.6. Не допускается размещать техническое и инженерное оборудование на архитектурных элементах и деталях декора, порталах, козырьках, пилонах, консолях, фасадах с отделкой в виде настенной росписи, мозаичного панно, сграффито и иных видов монументального искусства.

7.7. Не допускается размещать наружную открытую прокладку по фасаду подводящих сетей и иных коммуникаций, размещение сетей с нарушением пластики фасада.

7.8. Не допускается размещать техническое и инженерное оборудование, выступающее от плоскости фасада более чем на 20 см, на высоте менее 2,5 м от уровня земли или крыльца.

7.9. Размещение защитных устройств (ограждения, решетки, рольставни) должно быть оформлено в едином стиле объекта капитального строительства.

ГРАФИЧЕСКОЕ ОПИСАНИЕ
местоположения границ территориальной зоны

Зона застройки индивидуальными жилыми домами (Ж-1)
(наименование объекта, местоположение границ которого описано (далее - объект))

Раздел 1

Сведения об объекте		
№ п/п	Характеристики объекта	Описание характеристик
1	2	3
1	Местоположение объекта	614500, Пермский край, район Пермский, деревня Ванюки
2	Площадь объекта +/- величина погрешности определения площади (Р+/- Дельта Р)	86899 кв.м ± 103.18 кв.м
3	Иные характеристики объекта	—



Раздел 2

Сведения о местоположении измененных (уточненных) границ объекта					
1. Система координат <u>МСК-59, зона 2</u>					
2. Сведения о характерных точках границ объекта					
Обозначение характерных точек границ	Координаты, м		Метод определения координат характерной точки	Средняя квадратическая погрешность положения характерной точки (M _i), м	Описание обозначения точки на местности (при наличии)
	X	Y			
1	4	5	6	7	8
Зона(1)	—	—	—	—	—
1	509640.12	2219682.66	Картометрический метод	0.10	Нет закрепления
2	509653.85	2219722.62	Картометрический метод	0.10	Нет закрепления
3	509650.99	2219722.81	Картометрический метод	0.10	Нет закрепления
4	509662.06	2219756.37	Картометрический метод	0.10	Нет закрепления
5	509666.77	2219756.39	Картометрический метод	0.10	Нет закрепления
6	509678.69	2219787.43	Картометрический метод	0.10	Нет закрепления
7	509681.86	2219795.15	Картометрический метод	0.10	Нет закрепления
8	509687.94	2219809.94	Картометрический метод	0.10	Нет закрепления
9	509688.36	2219810.94	Картометрический метод	0.10	Нет закрепления
10	509694.28	2219833.06	Картометрический метод	0.10	Нет закрепления
11	509699.49	2219848.38	Картометрический метод	0.10	Нет закрепления
12	509681.97	2219848.88	Картометрический метод	0.10	Нет закрепления
13	509683.02	2219872.49	Картометрический метод	0.10	Нет закрепления
14	509683.94	2219895.91	Картометрический метод	0.10	Нет закрепления
15	509684.30	2219908.02	Картометрический метод	0.10	Нет закрепления
16	509684.30	2219908.02	Картометрический метод	0.10	Нет закрепления
17	509653.18	2219908.70	Картометрический метод	0.10	Нет закрепления
18	509645.05	2219909.09	Картометрический метод	0.10	Нет закрепления
19	509632.32	2219909.70	Картометрический метод	0.10	Нет закрепления
20	509629.99	2219909.82	Картометрический метод	0.10	Нет закрепления
21	509627.88	2219872.22	Картометрический метод	0.10	Нет закрепления
22	509627.50	2219868.80	Картометрический метод	0.10	Нет закрепления
23	509624.24	2219837.65	Картометрический метод	0.10	Нет закрепления
24	509623.42	2219815.39	Картометрический метод	0.10	Нет закрепления
25	509621.39	2219790.00	Картометрический метод	0.10	Нет закрепления



26	509621.10	2219782.74	Картометрический метод	0.10	Нет закрепления
27	509619.24	2219782.79	Картометрический метод	0.10	Нет закрепления
28	509618.85	2219775.33	Картометрический метод	0.10	Нет закрепления
29	509619.74	2219772.20	Картометрический метод	0.10	Нет закрепления
30	509618.75	2219756.19	Картометрический метод	0.10	Нет закрепления
31	509615.54	2219725.18	Картометрический метод	0.10	Нет закрепления
32	509614.86	2219718.69	Картометрический метод	0.10	Нет закрепления
33	509614.62	2219714.20	Картометрический метод	0.10	Нет закрепления
34	509614.22	2219708.40	Картометрический метод	0.10	Нет закрепления
35	509614.71	2219697.62	Картометрический метод	0.10	Нет закрепления
36	509614.89	2219693.62	Картометрический метод	0.10	Нет закрепления
37	509615.04	2219690.51	Картометрический метод	0.10	Нет закрепления
38	509615.22	2219686.36	Картометрический метод	0.10	Нет закрепления
39	509615.38	2219682.95	Картометрический метод	0.10	Нет закрепления
40	509615.42	2219682.03	Картометрический метод	0.10	Нет закрепления
41	509615.08	2219671.99	Картометрический метод	0.10	Нет закрепления
42	509617.53	2219655.98	Картометрический метод	0.10	Нет закрепления
43	509625.25	2219653.96	Картометрический метод	0.10	Нет закрепления
44	509628.04	2219653.25	Картометрический метод	0.10	Нет закрепления
45	509629.86	2219652.78	Картометрический метод	0.10	Нет закрепления
1	509640.12	2219682.66	Картометрический метод	0.10	Нет закрепления
Зона1(2)	—	—	—	—	—
46	509598.16	2219569.11	Картометрический метод	0.10	Нет закрепления
47	509599.39	2219585.27	Картометрический метод	0.10	Нет закрепления
48	509599.51	2219586.93	Картометрический метод	0.10	Нет закрепления
49	509600.66	2219601.86	Картометрический метод	0.10	Нет закрепления
50	509597.38	2219605.12	Картометрический метод	0.10	Нет закрепления
51	509597.56	2219610.22	Картометрический метод	0.10	Нет закрепления
52	509598.03	2219624.58	Картометрический метод	0.10	Нет закрепления
53	509598.21	2219632.82	Картометрический метод	0.10	Нет закрепления
54	509598.47	2219638.41	Картометрический метод	0.10	Нет закрепления
55	509598.60	2219641.29	Картометрический метод	0.10	Нет закрепления
56	509599.13	2219647.82	Картометрический метод	0.10	Нет закрепления
57	509599.24	2219648.80	Картометрический метод	0.10	Нет закрепления
58	509603.26	2219648.53	Картометрический	0.10	Нет



			метод		закрепления
59	509603.85	2219654.55	Картометрический метод	0.10	Нет закрепления
60	509603.05	2219658.88	Картометрический метод	0.10	Нет закрепления
61	509603.40	2219668.20	Картометрический метод	0.10	Нет закрепления
62	509603.85	2219676.15	Картометрический метод	0.10	Нет закрепления
63	509608.35	2219747.37	Картометрический метод	0.10	Нет закрепления
64	509608.62	2219769.35	Картометрический метод	0.10	Нет закрепления
65	509608.71	2219776.64	Картометрический метод	0.10	Нет закрепления
66	509611.63	2219802.76	Картометрический метод	0.10	Нет закрепления
67	509612.89	2219830.40	Картометрический метод	0.10	Нет закрепления
68	509615.15	2219857.85	Картометрический метод	0.10	Нет закрепления
69	509615.30	2219860.03	Картометрический метод	0.10	Нет закрепления
70	509617.34	2219889.60	Картометрический метод	0.10	Нет закрепления
71	509618.64	2219899.91	Картометрический метод	0.10	Нет закрепления
72	509620.77	2219923.78	Картометрический метод	0.10	Нет закрепления
73	509622.44	2219944.16	Картометрический метод	0.10	Нет закрепления
74	509622.96	2219950.62	Картометрический метод	0.10	Нет закрепления
75	509624.88	2219962.95	Картометрический метод	0.10	Нет закрепления
76	509627.75	2219980.23	Картометрический метод	0.10	Нет закрепления
77	509627.69	2219981.30	Картометрический метод	0.10	Нет закрепления
78	509626.61	2220000.84	Картометрический метод	0.10	Нет закрепления
79	509625.57	2220019.62	Картометрический метод	0.10	Нет закрепления
80	509605.11	2220020.33	Картометрический метод	0.10	Нет закрепления
81	509579.81	2220021.23	Картометрический метод	0.10	Нет закрепления
82	509565.74	2220021.72	Картометрический метод	0.10	Нет закрепления
83	509562.02	2219983.44	Картометрический метод	0.10	Нет закрепления
84	509554.35	2219921.74	Картометрический метод	0.10	Нет закрепления
85	509551.87	2219830.81	Картометрический метод	0.10	Нет закрепления
86	509546.06	2219805.92	Картометрический метод	0.10	Нет закрепления
87	509546.43	2219775.46	Картометрический метод	0.10	Нет закрепления
88	509533.19	2219773.69	Картометрический метод	0.10	Нет закрепления
89	509533.42	2219754.84	Картометрический метод	0.10	Нет закрепления
90	509533.52	2219746.44	Картометрический метод	0.10	Нет закрепления
91	509546.34	2219652.01	Картометрический метод	0.10	Нет закрепления
92	509560.99	2219587.85	Картометрический	0.10	Нет



			метод		закрепления
93	509562.87	2219587.71	Картометрический метод	0.10	Нет закрепления
94	509568.72	2219570.42	Картометрический метод	0.10	Нет закрепления
95	509591.39	2219569.41	Картометрический метод	0.10	Нет закрепления
96	509592.74	2219569.35	Картометрический метод	0.10	Нет закрепления
46	509598.16	2219569.11	Картометрический метод	0.10	Нет закрепления
Зона1(3)	—	—	—	—	—
97	509724.68	2220104.19	Картометрический метод	0.10	Нет закрепления
98	509717.21	2220135.40	Картометрический метод	0.10	Нет закрепления
99	509692.72	2220131.75	Картометрический метод	0.10	Нет закрепления
100	509700.82	2220098.37	Картометрический метод	0.10	Нет закрепления
97	509724.68	2220104.19	Картометрический метод	0.10	Нет закрепления
Зона1(4)	—	—	—	—	—
101	509713.16	2220205.20	Картометрический метод	0.10	Нет закрепления
102	509712.55	2220208.72	Картометрический метод	0.10	Нет закрепления
103	509708.79	2220208.14	Картометрический метод	0.10	Нет закрепления
104	509706.78	2220225.46	Картометрический метод	0.10	Нет закрепления
105	509705.43	2220231.74	Картометрический метод	0.10	Нет закрепления
106	509704.75	2220236.75	Картометрический метод	0.10	Нет закрепления
107	509701.19	2220236.04	Картометрический метод	0.10	Нет закрепления
108	509699.19	2220250.19	Картометрический метод	0.10	Нет закрепления
109	509692.38	2220285.96	Картометрический метод	0.10	Нет закрепления
110	509662.92	2220281.16	Картометрический метод	0.10	Нет закрепления
111	509670.38	2220245.08	Картометрический метод	0.10	Нет закрепления
112	509675.76	2220219.06	Картометрический метод	0.10	Нет закрепления
113	509676.10	2220216.80	Картометрический метод	0.10	Нет закрепления
114	509680.51	2220194.59	Картометрический метод	0.10	Нет закрепления
115	509685.73	2220195.78	Картометрический метод	0.10	Нет закрепления
116	509684.88	2220200.11	Картометрический метод	0.10	Нет закрепления
101	509713.16	2220205.20	Картометрический метод	0.10	Нет закрепления
Зона1(5)	—	—	—	—	—
117	509811.08	2220135.38	Картометрический метод	0.10	Нет закрепления
118	509816.11	2220147.95	Картометрический метод	0.10	Нет закрепления
119	509816.72	2220149.47	Картометрический метод	0.10	Нет закрепления
120	509813.84	2220155.03	Картометрический метод	0.10	Нет закрепления
121	509811.94	2220160.17	Картометрический метод	0.10	Нет закрепления



122	509811.58	2220161.14	Картометрический метод	0.10	Нет закрепления
123	509810.49	2220164.96	Картометрический метод	0.10	Нет закрепления
124	509810.28	2220165.72	Картометрический метод	0.10	Нет закрепления
125	509806.69	2220175.86	Картометрический метод	0.10	Нет закрепления
126	509805.28	2220181.26	Картометрический метод	0.10	Нет закрепления
127	509803.53	2220185.42	Картометрический метод	0.10	Нет закрепления
128	509802.80	2220187.80	Картометрический метод	0.10	Нет закрепления
129	509801.85	2220190.89	Картометрический метод	0.10	Нет закрепления
130	509800.68	2220194.75	Картометрический метод	0.10	Нет закрепления
131	509799.74	2220194.49	Картометрический метод	0.10	Нет закрепления
132	509798.58	2220197.73	Картометрический метод	0.10	Нет закрепления
133	509798.69	2220198.39	Картометрический метод	0.10	Нет закрепления
134	509797.89	2220198.23	Картометрический метод	0.10	Нет закрепления
135	509797.15	2220198.08	Картометрический метод	0.10	Нет закрепления
136	509795.37	2220197.73	Картометрический метод	0.10	Нет закрепления
137	509793.55	2220197.36	Картометрический метод	0.10	Нет закрепления
138	509792.57	2220197.17	Картометрический метод	0.10	Нет закрепления
139	509786.95	2220196.10	Картометрический метод	0.10	Нет закрепления
140	509773.12	2220193.48	Картометрический метод	0.10	Нет закрепления
141	509771.31	2220193.14	Картометрический метод	0.10	Нет закрепления
142	509773.24	2220185.38	Картометрический метод	0.10	Нет закрепления
143	509775.09	2220176.74	Картометрический метод	0.10	Нет закрепления
144	509778.37	2220161.06	Картометрический метод	0.10	Нет закрепления
145	509774.17	2220160.06	Картометрический метод	0.10	Нет закрепления
146	509774.90	2220156.25	Картометрический метод	0.10	Нет закрепления
147	509774.97	2220155.86	Картометрический метод	0.10	Нет закрепления
148	509777.03	2220148.94	Картометрический метод	0.10	Нет закрепления
149	509776.47	2220148.63	Картометрический метод	0.10	Нет закрепления
150	509777.19	2220146.42	Картометрический метод	0.10	Нет закрепления
151	509779.08	2220140.32	Картометрический метод	0.10	Нет закрепления
152	509783.54	2220128.35	Картометрический метод	0.10	Нет закрепления
153	509784.12	2220126.96	Картометрический метод	0.10	Нет закрепления
154	509786.62	2220127.41	Картометрический метод	0.10	Нет закрепления
155	509796.48	2220130.92	Картометрический метод	0.10	Нет закрепления



156	509797.50	2220131.28	Картометрический метод	0.10	Нет закрепления
157	509803.19	2220133.04	Картометрический метод	0.10	Нет закрепления
158	509806.05	2220133.92	Картометрический метод	0.10	Нет закрепления
159	509807.04	2220134.23	Картометрический метод	0.10	Нет закрепления
160	509810.05	2220135.15	Картометрический метод	0.10	Нет закрепления
117	509811.08	2220135.38	Картометрический метод	0.10	Нет закрепления
Зона1(6)	—	—	—	—	—
161	509675.54	2220624.75	Картометрический метод	0.10	Нет закрепления
162	509674.90	2220628.99	Картометрический метод	0.10	Нет закрепления
163	509668.02	2220655.90	Картометрический метод	0.10	Нет закрепления
164	509645.08	2220650.55	Картометрический метод	0.10	Нет закрепления
165	509639.47	2220649.38	Картометрический метод	0.10	Нет закрепления
166	509636.33	2220648.72	Картометрический метод	0.10	Нет закрепления
167	509632.41	2220647.90	Картометрический метод	0.10	Нет закрепления
168	509613.62	2220643.98	Картометрический метод	0.10	Нет закрепления
169	509606.06	2220642.40	Картометрический метод	0.10	Нет закрепления
170	509603.86	2220641.94	Картометрический метод	0.10	Нет закрепления
171	509600.07	2220641.15	Картометрический метод	0.10	Нет закрепления
172	509596.94	2220639.46	Картометрический метод	0.10	Нет закрепления
173	509599.88	2220625.15	Картометрический метод	0.10	Нет закрепления
174	509602.12	2220615.97	Картометрический метод	0.10	Нет закрепления
175	509603.62	2220611.42	Картометрический метод	0.10	Нет закрепления
176	509607.32	2220612.25	Картометрический метод	0.10	Нет закрепления
177	509640.98	2220618.56	Картометрический метод	0.10	Нет закрепления
178	509650.06	2220620.26	Картометрический метод	0.10	Нет закрепления
161	509675.54	2220624.75	Картометрический метод	0.10	Нет закрепления
Зона1(7)	—	—	—	—	—
179	509550.50	2220631.69	Картометрический метод	0.10	Нет закрепления
180	509550.28	2220634.59	Картометрический метод	0.10	Нет закрепления
181	509549.65	2220641.07	Картометрический метод	0.10	Нет закрепления
182	509548.88	2220642.92	Картометрический метод	0.10	Нет закрепления
183	509546.04	2220643.70	Картометрический метод	0.10	Нет закрепления
184	509544.90	2220646.23	Картометрический метод	0.10	Нет закрепления
185	509539.33	2220656.11	Картометрический метод	0.10	Нет закрепления
186	509537.45	2220667.24	Картометрический метод	0.10	Нет закрепления



187	509531.92	2220665.09	Картометрический метод	0.10	Нет закрепления
188	509524.07	2220662.39	Картометрический метод	0.10	Нет закрепления
189	509517.77	2220659.58	Картометрический метод	0.10	Нет закрепления
190	509515.95	2220658.77	Картометрический метод	0.10	Нет закрепления
191	509513.87	2220657.27	Картометрический метод	0.10	Нет закрепления
192	509514.68	2220654.54	Картометрический метод	0.10	Нет закрепления
193	509518.97	2220644.52	Картометрический метод	0.10	Нет закрепления
194	509519.09	2220644.25	Картометрический метод	0.10	Нет закрепления
195	509515.68	2220642.79	Картометрический метод	0.10	Нет закрепления
196	509518.71	2220634.87	Картометрический метод	0.10	Нет закрепления
197	509513.17	2220633.34	Картометрический метод	0.10	Нет закрепления
198	509514.64	2220627.70	Картометрический метод	0.10	Нет закрепления
199	509515.35	2220624.96	Картометрический метод	0.10	Нет закрепления
179	509550.50	2220631.69	Картометрический метод	0.10	Нет закрепления
Зона1(8)	—	—	—	—	—
200	509530.18	2220680.88	Картометрический метод	0.10	Нет закрепления
201	509534.89	2220682.35	Картометрический метод	0.10	Нет закрепления
202	509530.13	2220713.29	Картометрический метод	0.10	Нет закрепления
203	509528.94	2220721.43	Картометрический метод	0.10	Нет закрепления
204	509528.19	2220728.63	Картометрический метод	0.10	Нет закрепления
205	509527.73	2220728.47	Картометрический метод	0.10	Нет закрепления
206	509520.68	2220725.87	Картометрический метод	0.10	Нет закрепления
207	509517.41	2220724.08	Картометрический метод	0.10	Нет закрепления
208	509503.38	2220716.39	Картометрический метод	0.10	Нет закрепления
209	509499.43	2220714.22	Картометрический метод	0.10	Нет закрепления
210	509496.79	2220712.14	Картометрический метод	0.10	Нет закрепления
211	509488.26	2220708.06	Картометрический метод	0.10	Нет закрепления
212	509484.35	2220705.28	Картометрический метод	0.10	Нет закрепления
213	509482.01	2220704.16	Картометрический метод	0.10	Нет закрепления
214	509476.23	2220716.94	Картометрический метод	0.10	Нет закрепления
215	509453.00	2220745.98	Картометрический метод	0.10	Нет закрепления
216	509446.95	2220740.76	Картометрический метод	0.10	Нет закрепления
217	509427.61	2220719.88	Картометрический метод	0.10	Нет закрепления
218	509429.40	2220704.77	Картометрический метод	0.10	Нет закрепления
219	509442.73	2220690.75	Картометрический	0.10	Нет



			метод		закрепления
220	509459.15	2220671.23	Картометрический метод	0.10	Нет закрепления
221	509469.46	2220658.98	Картометрический метод	0.10	Нет закрепления
222	509470.86	2220659.74	Картометрический метод	0.10	Нет закрепления
223	509491.17	2220670.82	Картометрический метод	0.10	Нет закрепления
224	509495.93	2220673.42	Картометрический метод	0.10	Нет закрепления
225	509499.40	2220671.53	Картометрический метод	0.10	Нет закрепления
226	509510.08	2220674.65	Картометрический метод	0.10	Нет закрепления
200	509530.18	2220680.88	Картометрический метод	0.10	Нет закрепления
Зона1(9)	—	—	—	—	—
227	509688.31	2220093.80	Картометрический метод	0.10	Нет закрепления
228	509684.00	2220111.88	Картометрический метод	0.10	Нет закрепления
229	509681.47	2220123.40	Картометрический метод	0.10	Нет закрепления
230	509677.65	2220140.88	Картометрический метод	0.10	Нет закрепления
231	509676.89	2220144.40	Картометрический метод	0.10	Нет закрепления
232	509678.09	2220145.06	Картометрический метод	0.10	Нет закрепления
233	509671.86	2220172.30	Картометрический метод	0.10	Нет закрепления
234	509646.07	2220285.75	Картометрический метод	0.10	Нет закрепления
235	509643.08	2220304.72	Картометрический метод	0.10	Нет закрепления
236	509641.66	2220311.02	Картометрический метод	0.10	Нет закрепления
237	509640.30	2220313.47	Картометрический метод	0.10	Нет закрепления
238	509639.59	2220314.75	Картометрический метод	0.10	Нет закрепления
239	509638.75	2220319.87	Картометрический метод	0.10	Нет закрепления
240	509632.00	2220350.51	Картометрический метод	0.10	Нет закрепления
241	509630.68	2220358.25	Картометрический метод	0.10	Нет закрепления
242	509625.82	2220390.63	Картометрический метод	0.10	Нет закрепления
243	509608.39	2220387.26	Картометрический метод	0.10	Нет закрепления
244	509608.43	2220385.29	Картометрический метод	0.10	Нет закрепления
245	509589.36	2220379.81	Картометрический метод	0.10	Нет закрепления
246	509581.80	2220376.87	Картометрический метод	0.10	Нет закрепления
247	509575.27	2220374.79	Картометрический метод	0.10	Нет закрепления
248	509562.10	2220367.65	Картометрический метод	0.10	Нет закрепления
249	509559.39	2220365.41	Картометрический метод	0.10	Нет закрепления
250	509556.51	2220360.22	Картометрический метод	0.10	Нет закрепления
251	509553.09	2220351.36	Картометрический метод	0.10	Нет закрепления



252	509554.12	2220348.89	Картометрический метод	0.10	Нет закрепления
253	509565.73	2220283.14	Картометрический метод	0.10	Нет закрепления
254	509568.06	2220279.97	Картометрический метод	0.10	Нет закрепления
255	509580.21	2220260.98	Картометрический метод	0.10	Нет закрепления
256	509585.38	2220247.20	Картометрический метод	0.10	Нет закрепления
257	509593.38	2220219.60	Картометрический метод	0.10	Нет закрепления
258	509601.38	2220181.69	Картометрический метод	0.10	Нет закрепления
259	509601.59	2220161.65	Картометрический метод	0.10	Нет закрепления
260	509604.51	2220141.22	Картометрический метод	0.10	Нет закрепления
261	509604.50	2220135.16	Картометрический метод	0.10	Нет закрепления
262	509604.47	2220123.55	Картометрический метод	0.10	Нет закрепления
263	509602.75	2220114.13	Картометрический метод	0.10	Нет закрепления
264	509595.20	2220095.36	Картометрический метод	0.10	Нет закрепления
265	509595.01	2220093.15	Картометрический метод	0.10	Нет закрепления
266	509603.36	2220066.66	Картометрический метод	0.10	Нет закрепления
267	509616.21	2220070.09	Картометрический метод	0.10	Нет закрепления
268	509623.81	2220072.13	Картометрический метод	0.10	Нет закрепления
269	509638.24	2220075.99	Картометрический метод	0.10	Нет закрепления
270	509644.67	2220078.28	Картометрический метод	0.10	Нет закрепления
271	509662.50	2220084.61	Картометрический метод	0.10	Нет закрепления
227	509688.31	2220093.80	Картометрический метод	0.10	Нет закрепления
Зона1(10)	—	—	—	—	—
272	509722.20	2220358.67	Картометрический метод	0.10	Нет закрепления
273	509723.05	2220359.12	Картометрический метод	0.10	Нет закрепления
274	509721.00	2220369.72	Картометрический метод	0.10	Нет закрепления
275	509720.74	2220370.83	Картометрический метод	0.10	Нет закрепления
276	509720.50	2220371.84	Картометрический метод	0.10	Нет закрепления
277	509690.88	2220367.74	Картометрический метод	0.10	Нет закрепления
278	509691.31	2220365.17	Картометрический метод	0.10	Нет закрепления
279	509687.00	2220364.55	Картометрический метод	0.10	Нет закрепления
280	509687.00	2220364.55	Картометрический метод	0.10	Нет закрепления
281	509689.69	2220351.58	Картометрический метод	0.10	Нет закрепления
282	509690.07	2220351.66	Картометрический метод	0.10	Нет закрепления
283	509719.92	2220358.18	Картометрический метод	0.10	Нет закрепления
284	509720.60	2220358.33	Картометрический	0.10	Нет



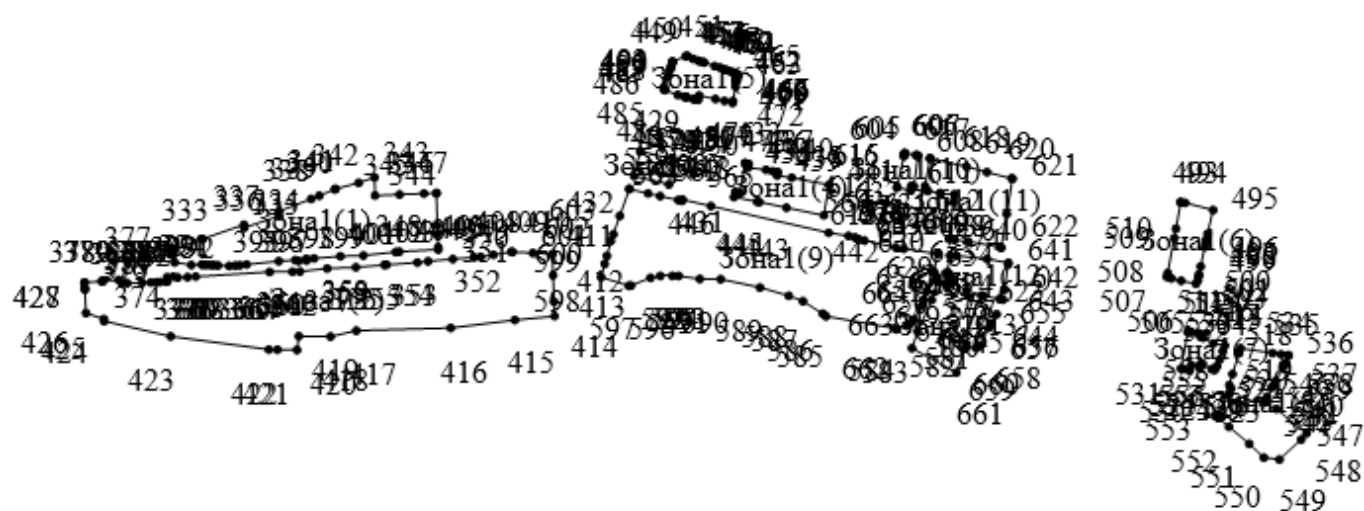
			метод		закрепления
272	509722.20	2220358.67	Картометрический метод	0.10	Нет закрепления
Зона1(11)	—	—	—	—	—
285	509717.85	2220383.41	Картометрический метод	0.10	Нет закрепления
286	509709.80	2220418.47	Картометрический метод	0.10	Нет закрепления
287	509704.58	2220438.11	Картометрический метод	0.10	Нет закрепления
288	509698.45	2220461.83	Картометрический метод	0.10	Нет закрепления
289	509698.21	2220462.75	Картометрический метод	0.10	Нет закрепления
290	509664.26	2220457.16	Картометрический метод	0.10	Нет закрепления
291	509631.57	2220451.79	Картометрический метод	0.10	Нет закрепления
292	509632.29	2220451.22	Картометрический метод	0.10	Нет закрепления
293	509637.74	2220420.13	Картометрический метод	0.10	Нет закрепления
294	509639.18	2220407.01	Картометрический метод	0.10	Нет закрепления
295	509640.32	2220402.67	Картометрический метод	0.10	Нет закрепления
296	509640.37	2220402.26	Картометрический метод	0.10	Нет закрепления
297	509640.40	2220401.99	Картометрический метод	0.10	Нет закрепления
298	509640.49	2220402.00	Картометрический метод	0.10	Нет закрепления
299	509675.86	2220405.87	Картометрический метод	0.10	Нет закрепления
300	509683.30	2220406.70	Картометрический метод	0.10	Нет закрепления
301	509683.77	2220393.25	Картометрический метод	0.10	Нет закрепления
302	509684.44	2220393.36	Картометрический метод	0.10	Нет закрепления
303	509686.37	2220381.26	Картометрический метод	0.10	Нет закрепления
304	509688.19	2220379.02	Картометрический метод	0.10	Нет закрепления
305	509691.23	2220378.54	Картометрический метод	0.10	Нет закрепления
285	509717.85	2220383.41	Картометрический метод	0.10	Нет закрепления
Зона1(12)	—	—	—	—	—
306	509624.27	2220402.77	Картометрический метод	0.10	Нет закрепления
307	509624.15	2220408.78	Картометрический метод	0.10	Нет закрепления
308	509620.90	2220438.11	Картометрический метод	0.10	Нет закрепления
309	509617.18	2220458.88	Картометрический метод	0.10	Нет закрепления
310	509615.46	2220458.46	Картометрический метод	0.10	Нет закрепления
311	509591.54	2220454.98	Картометрический метод	0.10	Нет закрепления
312	509581.64	2220453.54	Картометрический метод	0.10	Нет закрепления
313	509582.31	2220450.11	Картометрический метод	0.10	Нет закрепления
314	509585.30	2220434.84	Картометрический метод	0.10	Нет закрепления
315	509585.64	2220432.86	Картометрический	0.10	Нет



			метод		закрепления
316	509590.57	2220418.48	Картометрический метод	0.10	Нет закрепления
317	509599.03	2220404.58	Картометрический метод	0.10	Нет закрепления
318	509602.69	2220401.55	Картометрический метод	0.10	Нет закрепления
319	509605.66	2220400.23	Картометрический метод	0.10	Нет закрепления
320	509608.51	2220400.04	Картометрический метод	0.10	Нет закрепления
306	509624.27	2220402.77	Картометрический метод	0.10	Нет закрепления
Зона1(13)	—	—	—	—	—
321	509599.33	2220390.11	Картометрический метод	0.10	Нет закрепления
322	509597.18	2220397.93	Картометрический метод	0.10	Нет закрепления
323	509567.53	2220447.55	Картометрический метод	0.10	Нет закрепления
324	509559.10	2220441.72	Картометрический метод	0.10	Нет закрепления
325	509554.66	2220440.10	Картометрический метод	0.10	Нет закрепления
326	509536.97	2220431.17	Картометрический метод	0.10	Нет закрепления
327	509535.24	2220427.47	Картометрический метод	0.10	Нет закрепления
328	509536.70	2220417.58	Картометрический метод	0.10	Нет закрепления
329	509511.43	2220408.65	Картометрический метод	0.10	Нет закрепления
330	509534.90	2220365.92	Картометрический метод	0.10	Нет закрепления
331	509550.84	2220371.43	Картометрический метод	0.10	Нет закрепления
332	509581.25	2220384.97	Картометрический метод	0.10	Нет закрепления
321	509599.33	2220390.11	Картометрический метод	0.10	Нет закрепления
3. Сведения о характерных точках части (частей) границы объекта					
—	—	—	—	—	—



План границ объекта



Масштаб 1: 7200



ГРАФИЧЕСКОЕ ОПИСАНИЕ
местоположения границ территориальной зоны

Зона застройки малоэтажными жилыми домами (до 4 этажей, включая мансардный) (Ж-2)
(наименование объекта, местоположение границ которого описано (далее - объект)

Раздел 1

Сведения об объекте		
№ п/п	Характеристики объекта	Описание характеристик
1	2	3
1	Местоположение объекта	614500, Пермский край, район Пермский, деревня Ванюки
2	Площадь объекта +/- величина погрешности определения площади (Р+/- Дельта Р)	28491 кв.м ± 59.08 кв.м
3	Иные характеристики объекта	—



Раздел 2

Сведения о местоположении измененных (уточненных) границ объекта					
1. Система координат <u>МСК-59, зона 2</u>					
2. Сведения о характерных точках границ объекта					
Обозначение характерных точек границ	Координаты, м		Метод определения координат характерной точки	Средняя квадратическая погрешность положения характерной точки (M _i), м	Описание обозначения точки на местности (при наличии)
	X	Y			
1	4	5	6	7	8
Зона1(1)	—	—	—	—	—
1	509725.14	2220136.59	Картометрический метод	0.10	Нет закрепления
2	509713.16	2220205.20	Картометрический метод	0.10	Нет закрепления
3	509684.88	2220200.11	Картометрический метод	0.10	Нет закрепления
4	509685.73	2220195.78	Картометрический метод	0.10	Нет закрепления
5	509680.51	2220194.59	Картометрический метод	0.10	Нет закрепления
6	509685.03	2220171.02	Картометрический метод	0.10	Нет закрепления
7	509690.68	2220140.66	Картометрический метод	0.10	Нет закрепления
8	509692.72	2220131.75	Картометрический метод	0.10	Нет закрепления
9	509717.21	2220135.40	Картометрический метод	0.10	Нет закрепления
1	509725.14	2220136.59	Картометрический метод	0.10	Нет закрепления
Зона1(2)	—	—	—	—	—
10	509698.21	2220462.75	Картометрический метод	0.10	Нет закрепления
11	509688.94	2220498.55	Картометрический метод	0.10	Нет закрепления
12	509657.44	2220492.83	Картометрический метод	0.10	Нет закрепления
13	509626.06	2220487.62	Картометрический метод	0.10	Нет закрепления
14	509631.57	2220451.79	Картометрический метод	0.10	Нет закрепления
15	509664.26	2220457.16	Картометрический метод	0.10	Нет закрепления
16	509698.21	2220462.75	Картометрический метод	0.10	Нет закрепления
10	509698.21	2220462.75	Картометрический метод	0.10	Нет закрепления
Зона1(3)	—	—	—	—	—
17	509797.89	2220198.23	Картометрический метод	0.10	Нет закрепления
18	509798.69	2220198.39	Картометрический метод	0.10	Нет закрепления
19	509786.75	2220244.16	Картометрический метод	0.10	Нет закрепления
20	509771.12	2220240.50	Картометрический метод	0.10	Нет закрепления
21	509763.18	2220238.78	Картометрический метод	0.10	Нет закрепления
22	509762.13	2220238.47	Картометрический метод	0.10	Нет закрепления



23	509769.16	2220202.71	Картометрический метод	0.10	Нет закрепления
24	509771.31	2220193.14	Картометрический метод	0.10	Нет закрепления
25	509773.12	2220193.48	Картометрический метод	0.10	Нет закрепления
26	509786.95	2220196.10	Картометрический метод	0.10	Нет закрепления
27	509792.57	2220197.17	Картометрический метод	0.10	Нет закрепления
28	509793.55	2220197.36	Картометрический метод	0.10	Нет закрепления
29	509795.37	2220197.73	Картометрический метод	0.10	Нет закрепления
30	509797.15	2220198.08	Картометрический метод	0.10	Нет закрепления
17	509797.89	2220198.23	Картометрический метод	0.10	Нет закрепления
Зона1(4)	—	—	—	—	—
31	509726.01	2220445.29	Картометрический метод	0.10	Нет закрепления
32	509724.55	2220451.90	Картометрический метод	0.10	Нет закрепления
33	509729.40	2220453.18	Картометрический метод	0.10	Нет закрепления
34	509728.52	2220459.32	Картометрический метод	0.10	Нет закрепления
35	509727.65	2220462.49	Картометрический метод	0.10	Нет закрепления
36	509732.79	2220464.58	Картометрический метод	0.10	Нет закрепления
37	509728.18	2220481.17	Картометрический метод	0.10	Нет закрепления
38	509734.76	2220483.39	Картометрический метод	0.10	Нет закрепления
39	509733.65	2220486.72	Картометрический метод	0.10	Нет закрепления
40	509729.39	2220485.44	Картометрический метод	0.10	Нет закрепления
41	509725.99	2220498.58	Картометрический метод	0.10	Нет закрепления
42	509721.21	2220497.78	Картометрический метод	0.10	Нет закрепления
43	509700.87	2220492.54	Картометрический метод	0.10	Нет закрепления
44	509705.35	2220476.22	Картометрический метод	0.10	Нет закрепления
45	509714.65	2220442.44	Картометрический метод	0.10	Нет закрепления
31	509726.01	2220445.29	Картометрический метод	0.10	Нет закрепления
Зона1(5)	—	—	—	—	—
46	509687.63	2220508.09	Картометрический метод	0.10	Нет закрепления
47	509679.29	2220541.14	Картометрический метод	0.10	Нет закрепления
48	509629.57	2220531.36	Картометрический метод	0.10	Нет закрепления
49	509619.51	2220529.25	Картометрический метод	0.10	Нет закрепления
50	509621.40	2220520.98	Картометрический метод	0.10	Нет закрепления
51	509625.50	2220496.73	Картометрический метод	0.10	Нет закрепления
46	509687.63	2220508.09	Картометрический метод	0.10	Нет закрепления
Зона1(6)	—	—	—	—	—
52	509518.71	2220634.87	Картометрический	0.10	Нет



			метод		закрепления
53	509515.68	2220642.79	Картометрический метод	0.10	Нет закрепления
54	509519.09	2220644.25	Картометрический метод	0.10	Нет закрепления
55	509518.97	2220644.52	Картометрический метод	0.10	Нет закрепления
56	509514.68	2220654.54	Картометрический метод	0.10	Нет закрепления
57	509513.87	2220657.27	Картометрический метод	0.10	Нет закрепления
58	509515.95	2220658.77	Картометрический метод	0.10	Нет закрепления
59	509517.77	2220659.58	Картометрический метод	0.10	Нет закрепления
60	509524.07	2220662.39	Картометрический метод	0.10	Нет закрепления
61	509531.92	2220665.09	Картометрический метод	0.10	Нет закрепления
62	509537.45	2220667.24	Картометрический метод	0.10	Нет закрепления
63	509534.89	2220682.35	Картометрический метод	0.10	Нет закрепления
64	509530.18	2220680.88	Картометрический метод	0.10	Нет закрепления
65	509510.08	2220674.65	Картометрический метод	0.10	Нет закрепления
66	509499.40	2220671.53	Картометрический метод	0.10	Нет закрепления
67	509495.93	2220673.42	Картометрический метод	0.10	Нет закрепления
68	509491.17	2220670.82	Картометрический метод	0.10	Нет закрепления
69	509470.86	2220659.74	Картометрический метод	0.10	Нет закрепления
70	509469.46	2220658.98	Картометрический метод	0.10	Нет закрепления
71	509477.02	2220645.73	Картометрический метод	0.10	Нет закрепления
72	509489.30	2220632.97	Картометрический метод	0.10	Нет закрепления
73	509510.43	2220624.67	Картометрический метод	0.10	Нет закрепления
74	509512.61	2220624.44	Картометрический метод	0.10	Нет закрепления
75	509515.35	2220624.96	Картометрический метод	0.10	Нет закрепления
76	509514.64	2220627.69	Картометрический метод	0.10	Нет закрепления
77	509513.17	2220633.34	Картометрический метод	0.10	Нет закрепления
52	509518.71	2220634.87	Картометрический метод	0.10	Нет закрепления
Зона1(7)	—	—	—	—	—
78	509684.30	2219908.02	Картометрический метод	0.10	Нет закрепления
79	509684.47	2219913.43	Картометрический метод	0.10	Нет закрепления
80	509685.04	2219913.37	Картометрический метод	0.10	Нет закрепления
81	509685.10	2219915.53	Картометрический метод	0.10	Нет закрепления
82	509684.53	2219915.59	Картометрический метод	0.10	Нет закрепления
83	509685.20	2219940.00	Картометрический метод	0.10	Нет закрепления
84	509682.13	2219939.65	Картометрический метод	0.10	Нет закрепления



85	509650.53	2219936.04	Картометрический метод	0.10	Нет закрепления
86	509649.34	2219941.43	Картометрический метод	0.10	Нет закрепления
87	509649.04	2219941.85	Картометрический метод	0.10	Нет закрепления
88	509646.06	2219956.08	Картометрический метод	0.10	Нет закрепления
89	509638.12	2219955.39	Картометрический метод	0.10	Нет закрепления
90	509632.16	2219940.42	Картометрический метод	0.10	Нет закрепления
91	509631.26	2219934.10	Картометрический метод	0.10	Нет закрепления
92	509631.08	2219931.03	Картометрический метод	0.10	Нет закрепления
93	509629.99	2219909.82	Картометрический метод	0.10	Нет закрепления
94	509632.32	2219909.70	Картометрический метод	0.10	Нет закрепления
95	509645.05	2219909.09	Картометрический метод	0.10	Нет закрепления
96	509653.18	2219908.70	Картометрический метод	0.10	Нет закрепления
78	509684.30	2219908.02	Картометрический метод	0.10	Нет закрепления
Зона1(8)	—	—	—	—	—
97	509744.42	2220387.00	Картометрический метод	0.10	Нет закрепления
98	509746.81	2220391.52	Картометрический метод	0.10	Нет закрепления
99	509744.99	2220399.19	Картометрический метод	0.10	Нет закрепления
100	509737.10	2220423.48	Картометрический метод	0.10	Нет закрепления
101	509730.50	2220443.37	Картометрический метод	0.10	Нет закрепления
102	509715.33	2220439.97	Картометрический метод	0.10	Нет закрепления
103	509720.00	2220418.18	Картометрический метод	0.10	Нет закрепления
104	509719.65	2220411.53	Картометрический метод	0.10	Нет закрепления
105	509726.50	2220385.61	Картометрический метод	0.10	Нет закрепления
106	509729.82	2220381.51	Картометрический метод	0.10	Нет закрепления
97	509744.42	2220387.00	Картометрический метод	0.10	Нет закрепления
Зона1(9)	—	—	—	—	—
107	509781.02	2220263.09	Картометрический метод	0.10	Нет закрепления
108	509766.93	2220314.46	Картометрический метод	0.10	Нет закрепления
109	509764.44	2220322.28	Картометрический метод	0.10	Нет закрепления
110	509758.67	2220323.76	Картометрический метод	0.10	Нет закрепления
111	509745.77	2220312.82	Картометрический метод	0.10	Нет закрепления
112	509742.70	2220310.22	Картометрический метод	0.10	Нет закрепления
113	509757.82	2220256.51	Картометрический метод	0.10	Нет закрепления
107	509781.02	2220263.09	Картометрический метод	0.10	Нет закрепления
Зона1(10)	—	—	—	—	—
114	509761.68	2220153.65	Картометрический	0.10	Нет



			метод		закрепления
115	509746.85	2220225.97	Картометрический метод	0.10	Нет закрепления
116	509744.99	2220232.48	Картометрический метод	0.10	Нет закрепления
117	509739.73	2220231.41	Картометрический метод	0.10	Нет закрепления
118	509723.01	2220228.78	Картометрический метод	0.10	Нет закрепления
119	509722.01	2220226.90	Картометрический метод	0.10	Нет закрепления
120	509722.73	2220218.59	Картометрический метод	0.10	Нет закрепления
121	509724.76	2220207.11	Картометрический метод	0.10	Нет закрепления
122	509734.70	2220150.14	Картометрический метод	0.10	Нет закрепления
123	509734.83	2220150.16	Картометрический метод	0.10	Нет закрепления
124	509735.56	2220146.05	Картометрический метод	0.10	Нет закрепления
125	509756.17	2220151.86	Картометрический метод	0.10	Нет закрепления
114	509761.68	2220153.65	Картометрический метод	0.10	Нет закрепления
Зона1(11)	—	—	—	—	—
126	509731.31	2220250.70	Картометрический метод	0.10	Нет закрепления
127	509730.95	2220253.05	Картометрический метод	0.10	Нет закрепления
128	509722.97	2220305.71	Картометрический метод	0.10	Нет закрепления
129	509722.88	2220305.70	Картометрический метод	0.10	Нет закрепления
130	509717.52	2220304.93	Картометрический метод	0.10	Нет закрепления
131	509717.39	2220305.84	Картометрический метод	0.10	Нет закрепления
132	509715.97	2220305.52	Картометрический метод	0.10	Нет закрепления
133	509716.09	2220304.73	Картометрический метод	0.10	Нет закрепления
134	509697.07	2220301.71	Картометрический метод	0.10	Нет закрепления
135	509694.35	2220320.08	Картометрический метод	0.10	Нет закрепления
136	509713.15	2220323.26	Картометрический метод	0.10	Нет закрепления
137	509714.76	2220313.11	Картометрический метод	0.10	Нет закрепления
138	509716.52	2220312.06	Картометрический метод	0.10	Нет закрепления
139	509714.99	2220323.10	Картометрический метод	0.10	Нет закрепления
140	509729.07	2220322.15	Картометрический метод	0.10	Нет закрепления
141	509724.07	2220341.82	Картометрический метод	0.10	Нет закрепления
142	509731.94	2220343.97	Картометрический метод	0.10	Нет закрепления
143	509724.89	2220371.58	Картометрический метод	0.10	Нет закрепления
144	509720.74	2220370.83	Картометрический метод	0.10	Нет закрепления
145	509721.00	2220369.72	Картометрический метод	0.10	Нет закрепления
146	509723.05	2220359.12	Картометрический метод	0.10	Нет закрепления



147	509722.20	2220358.67	Картометрический метод	0.10	Нет закрепления
148	509720.60	2220358.33	Картометрический метод	0.10	Нет закрепления
149	509719.92	2220358.18	Картометрический метод	0.10	Нет закрепления
150	509690.07	2220351.66	Картометрический метод	0.10	Нет закрепления
151	509689.69	2220351.58	Картометрический метод	0.10	Нет закрепления
152	509687.00	2220364.55	Картометрический метод	0.10	Нет закрепления
153	509678.16	2220363.25	Картометрический метод	0.10	Нет закрепления
154	509676.61	2220369.57	Картометрический метод	0.10	Нет закрепления
155	509653.82	2220366.55	Картометрический метод	0.10	Нет закрепления
156	509653.86	2220366.13	Картометрический метод	0.10	Нет закрепления
157	509649.18	2220365.46	Картометрический метод	0.10	Нет закрепления
158	509647.35	2220363.27	Картометрический метод	0.10	Нет закрепления
159	509647.47	2220362.81	Картометрический метод	0.10	Нет закрепления
160	509647.24	2220362.75	Картометрический метод	0.10	Нет закрепления
161	509662.92	2220281.16	Картометрический метод	0.10	Нет закрепления
162	509692.38	2220285.96	Картометрический метод	0.10	Нет закрепления
163	509699.19	2220250.19	Картометрический метод	0.10	Нет закрепления
164	509701.19	2220236.04	Картометрический метод	0.10	Нет закрепления
165	509704.75	2220236.75	Картометрический метод	0.10	Нет закрепления
166	509713.20	2220237.81	Картометрический метод	0.10	Нет закрепления
167	509712.15	2220247.79	Картометрический метод	0.10	Нет закрепления
126	509731.31	2220250.70	Картометрический метод	0.10	Нет закрепления
Зона1(12)	—	—	—	—	—
168	509677.12	2220386.00	Картометрический метод	0.10	Нет закрепления
169	509675.86	2220405.88	Картометрический метод	0.10	Нет закрепления
170	509640.49	2220402.00	Картометрический метод	0.10	Нет закрепления
171	509640.40	2220401.99	Картометрический метод	0.10	Нет закрепления
172	509640.97	2220395.66	Картометрический метод	0.10	Нет закрепления
173	509643.20	2220383.64	Картометрический метод	0.10	Нет закрепления
174	509652.12	2220383.87	Картометрический метод	0.10	Нет закрепления
168	509677.12	2220386.00	Картометрический метод	0.10	Нет закрепления
Зона1(13)	—	—	—	—	—
175	509605.08	2220522.85	Картометрический метод	0.10	Нет закрепления
176	509603.48	2220534.26	Картометрический метод	0.10	Нет закрепления
177	509601.67	2220542.06	Картометрический метод	0.10	Нет закрепления



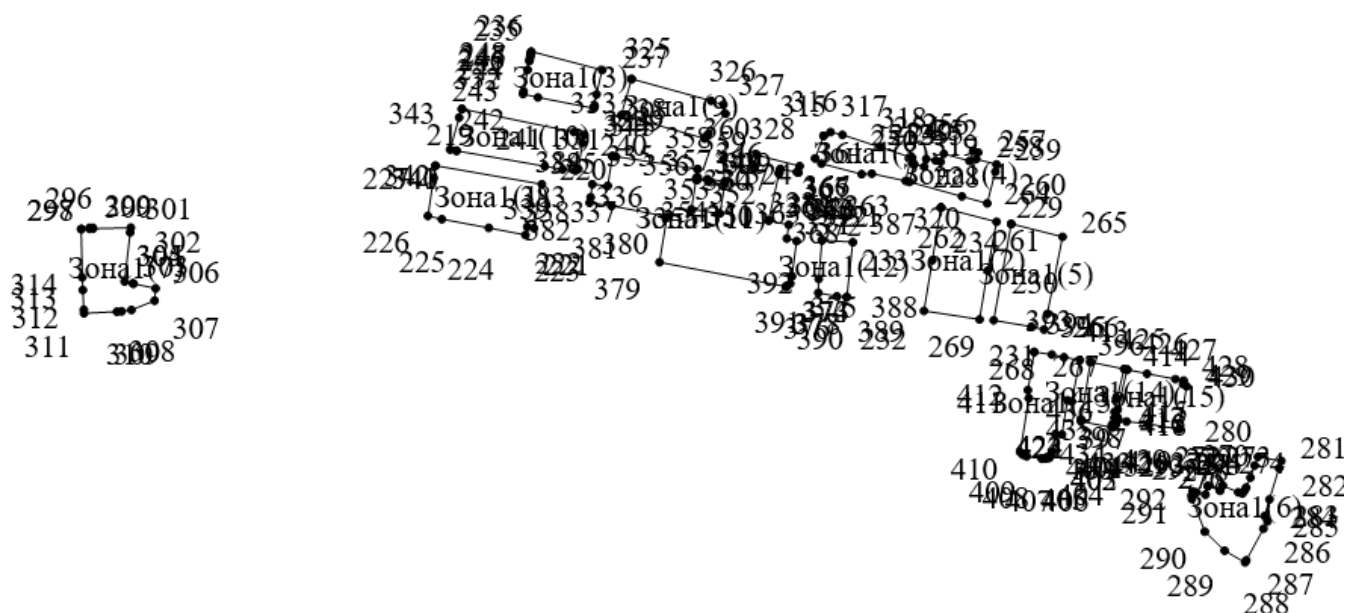
178	509599.79	2220552.32	Картометрический метод	0.10	Нет закрепления
179	509573.25	2220547.16	Картометрический метод	0.10	Нет закрепления
180	509573.95	2220544.40	Картометрический метод	0.10	Нет закрепления
181	509551.95	2220540.79	Картометрический метод	0.10	Нет закрепления
182	509552.22	2220536.63	Картометрический метод	0.10	Нет закрепления
183	509541.16	2220534.69	Картометрический метод	0.10	Нет закрепления
184	509538.99	2220533.85	Картометрический метод	0.10	Нет закрепления
185	509537.90	2220532.82	Картометрический метод	0.10	Нет закрепления
186	509536.82	2220532.59	Картометрический метод	0.10	Нет закрепления
187	509537.01	2220531.61	Картометрический метод	0.10	Нет закрепления
188	509536.35	2220530.14	Картометрический метод	0.10	Нет закрепления
189	509536.27	2220527.82	Картометрический метод	0.10	Нет закрепления
190	509537.86	2220518.02	Картометрический метод	0.10	Нет закрепления
191	509538.77	2220515.67	Картометрический метод	0.10	Нет закрепления
192	509540.49	2220513.86	Картометрический метод	0.10	Нет закрепления
193	509575.34	2220519.46	Картометрический метод	0.10	Нет закрепления
194	509580.47	2220518.86	Картометрический метод	0.10	Нет закрепления
175	509605.08	2220522.85	Картометрический метод	0.10	Нет закрепления
Зона1(14)	—	—	—	—	—
195	509598.58	2220559.18	Картометрический метод	0.10	Нет закрепления
196	509594.12	2220580.92	Картометрический метод	0.10	Нет закрепления
197	509575.10	2220576.38	Картометрический метод	0.10	Нет закрепления
198	509566.41	2220574.68	Картометрический метод	0.10	Нет закрепления
199	509562.60	2220574.60	Картометрический метод	0.10	Нет закрепления
200	509559.49	2220575.72	Картометрический метод	0.10	Нет закрепления
201	509557.94	2220575.46	Картометрический метод	0.10	Нет закрепления
202	509558.32	2220573.13	Картометрический метод	0.10	Нет закрепления
203	509556.52	2220572.77	Картометрический метод	0.10	Нет закрепления
204	509560.34	2220553.12	Картометрический метод	0.10	Нет закрепления
205	509561.45	2220553.30	Картометрический метод	0.10	Нет закрепления
206	509561.48	2220553.15	Картометрический метод	0.10	Нет закрепления
195	509598.58	2220559.18	Картометрический метод	0.10	Нет закрепления
Зона1(15)	—	—	—	—	—
207	509593.72	2220582.88	Картометрический метод	0.10	Нет закрепления
208	509591.09	2220595.67	Картометрический метод	0.10	Нет закрепления



209	509587.62	2220613.97	Картометрический метод	0.10	Нет закрепления
210	509586.64	2220619.35	Картометрический метод	0.10	Нет закрепления
211	509584.40	2220618.96	Картометрический метод	0.10	Нет закрепления
212	509582.92	2220621.27	Картометрический метод	0.10	Нет закрепления
213	509555.27	2220616.57	Картометрический метод	0.10	Нет закрепления
214	509558.73	2220596.19	Картометрический метод	0.10	Нет закрепления
215	509560.28	2220582.49	Картометрический метод	0.10	Нет закрепления
216	509561.36	2220577.17	Картометрический метод	0.10	Нет закрепления
217	509562.93	2220576.61	Картометрический метод	0.10	Нет закрепления
218	509567.91	2220576.72	Картометрический метод	0.10	Нет закрепления
207	509593.72	2220582.88	Картометрический метод	0.10	Нет закрепления
3. Сведения о характерных точках части (частей) границы объекта					
—	—	—	—	—	—



План границ объекта



Масштаб 1: 4800



ГРАФИЧЕСКОЕ ОПИСАНИЕ
местоположения границ территориальной зоны

Общественно-деловые зоны (О-1)
(наименование объекта, местоположение границ которого описано (далее - объект))

Раздел 1

Сведения об объекте		
№ п/п	Характеристики объекта	Описание характеристик
1	2	3
1	Местоположение объекта	614500, Пермский край, район Пермский, деревня Ванюки
2	Площадь объекта +/- величина погрешности определения площади (Р+/- Дельта Р)	9332 кв.м ± 33.81 кв.м
3	Иные характеристики объекта	—



Раздел 2

Сведения о местоположении измененных (уточненных) границ объекта					
1. Система координат <u>МСК-59, зона 2</u>					
2. Сведения о характерных точках границ объекта					
Обозначение характерных точек границ	Координаты, м		Метод определения координат характерной точки	Средняя квадратическая погрешность положения характерной точки (M_t), м	Описание обозначения точки на местности (при наличии)
	X	Y			
1	4	5	6	7	8
Зона1(1)	—	—	—	—	—
1	509736.43	2219954.20	Картометрический метод	0.10	Нет закрепления
2	509774.17	2220057.82	Картометрический метод	0.10	Нет закрепления
3	509784.88	2220068.22	Картометрический метод	0.10	Нет закрепления
4	509801.16	2220108.73	Картометрический метод	0.10	Нет закрепления
5	509796.36	2220108.29	Картометрический метод	0.10	Нет закрепления
6	509794.42	2220108.11	Картометрический метод	0.10	Нет закрепления
7	509766.00	2220105.50	Картометрический метод	0.10	Нет закрепления
8	509766.02	2220103.70	Картометрический метод	0.10	Нет закрепления
9	509747.48	2220097.11	Картометрический метод	0.10	Нет закрепления
10	509740.84	2220095.18	Картометрический метод	0.10	Нет закрепления
11	509733.06	2220092.91	Картометрический метод	0.10	Нет закрепления
12	509720.73	2220089.32	Картометрический метод	0.10	Нет закрепления
13	509716.86	2220088.19	Картометрический метод	0.10	Нет закрепления
14	509709.79	2220086.13	Картометрический метод	0.10	Нет закрепления
15	509711.77	2220078.18	Картометрический метод	0.10	Нет закрепления
16	509713.72	2220073.40	Картометрический метод	0.10	Нет закрепления
17	509719.89	2220041.00	Картометрический метод	0.10	Нет закрепления
1	509736.43	2219954.20	Картометрический метод	0.10	Нет закрепления
Зона1(2)	—	—	—	—	—
18	509775.06	2220114.30	Картометрический метод	0.10	Нет закрепления
19	509771.06	2220126.59	Картометрический метод	0.10	Нет закрепления
20	509767.15	2220139.35	Картометрический метод	0.10	Нет закрепления
21	509760.03	2220141.78	Картометрический метод	0.10	Нет закрепления
22	509756.22	2220140.45	Картометрический метод	0.10	Нет закрепления
23	509756.09	2220141.01	Картометрический	0.10	Нет



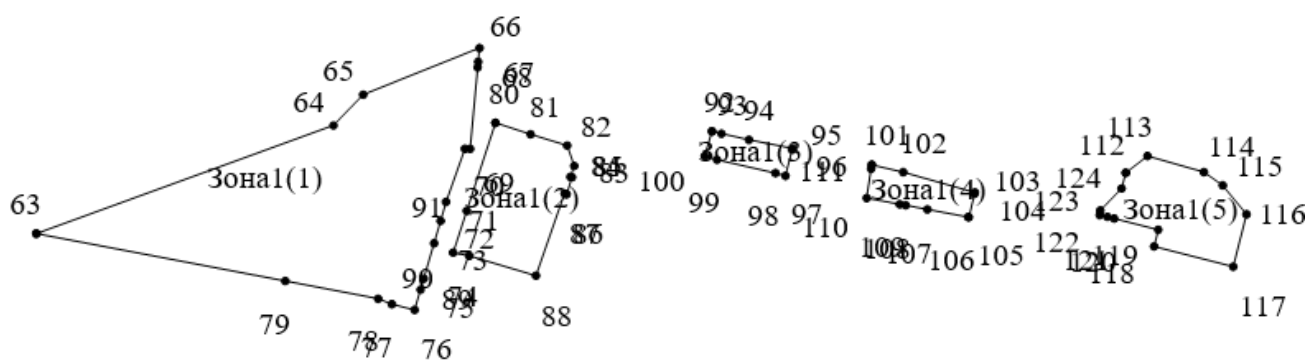
			метод		закрепления
24	509750.14	2220139.16	Картометрический метод	0.10	Нет закрепления
25	509750.34	2220138.41	Картометрический метод	0.10	Нет закрепления
26	509721.76	2220128.46	Картометрический метод	0.10	Нет закрепления
27	509728.68	2220105.14	Картометрический метод	0.10	Нет закрепления
28	509729.79	2220099.59	Картометрический метод	0.10	Нет закрепления
29	509744.38	2220104.33	Картометрический метод	0.10	Нет закрепления
18	509775.06	2220114.30	Картометрический метод	0.10	Нет закрепления
Зона1(3)	—	—	—	—	—
30	509772.12	2220189.81	Картометрический метод	0.10	Нет закрепления
31	509771.31	2220193.14	Картометрический метод	0.10	Нет закрепления
32	509769.16	2220202.71	Картометрический метод	0.10	Нет закрепления
33	509766.18	2220217.89	Картометрический метод	0.10	Нет закрепления
34	509765.69	2220217.77	Картометрический метод	0.10	Нет закрепления
35	509756.58	2220215.45	Картометрический метод	0.10	Нет закрепления
36	509757.53	2220211.98	Картометрический метод	0.10	Нет закрепления
37	509762.19	2220191.55	Картометрический метод	0.10	Нет закрепления
38	509763.46	2220187.27	Картометрический метод	0.10	Нет закрепления
30	509772.12	2220189.81	Картометрический метод	0.10	Нет закрепления
Зона1(4)	—	—	—	—	—
39	509760.42	2220245.53	Картометрический метод	0.10	Нет закрепления
40	509757.82	2220256.51	Картометрический метод	0.10	Нет закрепления
41	509750.79	2220281.49	Картометрический метод	0.10	Нет закрепления
42	509750.33	2220281.37	Картометрический метод	0.10	Нет закрепления
43	509742.14	2220279.41	Картометрический метод	0.10	Нет закрепления
44	509742.18	2220279.15	Картометрический метод	0.10	Нет закрепления
45	509744.87	2220264.91	Картометрический метод	0.10	Нет закрепления
46	509746.32	2220257.36	Картометрический метод	0.10	Нет закрепления
47	509746.69	2220255.25	Картометрический метод	0.10	Нет закрепления
48	509748.81	2220243.75	Картометрический метод	0.10	Нет закрепления
49	509759.05	2220245.32	Картометрический метод	0.10	Нет закрепления
39	509760.42	2220245.53	Картометрический метод	0.10	Нет закрепления
Зона1(5)	—	—	—	—	—
50	509757.63	2220334.09	Картометрический метод	0.10	Нет закрепления
51	509763.47	2220341.68	Картометрический метод	0.10	Нет закрепления
52	509757.88	2220361.40	Картометрический метод	0.10	Нет закрепления



53	509753.25	2220367.89	Картометрический метод	0.10	Нет закрепления
54	509743.15	2220376.25	Картометрический метод	0.10	Нет закрепления
55	509724.89	2220371.58	Картометрический метод	0.10	Нет закрепления
56	509731.94	2220343.97	Картометрический метод	0.10	Нет закрепления
57	509737.76	2220345.45	Картометрический метод	0.10	Нет закрепления
58	509741.69	2220330.05	Картометрический метод	0.10	Нет закрепления
59	509742.26	2220327.72	Картометрический метод	0.10	Нет закрепления
60	509742.93	2220325.00	Картометрический метод	0.10	Нет закрепления
61	509744.47	2220325.26	Картометрический метод	0.10	Нет закрепления
62	509752.19	2220332.70	Картометрический метод	0.10	Нет закрепления
50	509757.63	2220334.09	Картометрический метод	0.10	Нет закрепления
3. Сведения о характерных точках части (частей) границы объекта					
—	—	—	—	—	—



План границ объекта



Масштаб 1: 2600



ГРАФИЧЕСКОЕ ОПИСАНИЕ

местоположения границ территориальной зоны

Зона специализированной общественной застройки (О-2)

(наименование объекта, местоположение границ которого описано (далее - объект)

Раздел 1

Сведения об объекте		
№ п/п	Характеристики объекта	Описание характеристик
1	2	3
1	Местоположение объекта	614500, Пермский край, район Пермский, деревня Ванюки
2	Площадь объекта +/- величина погрешности определения площади (Р+/- Дельта Р)	44181 кв.м ± 73.57 кв.м
3	Иные характеристики объекта	—



Раздел 2

Сведения о местоположении измененных (уточненных) границ объекта					
1. Система координат <u>МСК-59, зона 2</u>					
2. Сведения о характерных точках границ объекта					
Обозначение характерных точек границ	Координаты, м		Метод определения координат характерной точки	Средняя квадратическая погрешность положения характерной точки (M _t), м	Описание обозначения точки на местности (при наличии)
	X	Y			
1	4	5	6	7	8
Зона1(1)	—	—	—	—	—
1	509430.37	2219867.91	Картометрический метод	0.10	Нет закрепления
2	509424.82	2219971.28	Картометрический метод	0.10	Нет закрепления
3	509421.18	2219999.99	Картометрический метод	0.10	Нет закрепления
4	509363.39	2219993.78	Картометрический метод	0.10	Нет закрепления
5	509321.62	2219989.47	Картометрический метод	0.10	Нет закрепления
6	509336.94	2219851.49	Картометрический метод	0.10	Нет закрепления
1	509430.37	2219867.91	Картометрический метод	0.10	Нет закрепления
Зона1(2)	—	—	—	—	—
7	509591.54	2220454.98	Картометрический метод	0.10	Нет закрепления
8	509580.13	2220510.12	Картометрический метод	0.10	Нет закрепления
9	509542.54	2220503.71	Картометрический метод	0.10	Нет закрепления
10	509555.03	2220461.71	Картометрический метод	0.10	Нет закрепления
11	509561.90	2220453.72	Картометрический метод	0.10	Нет закрепления
12	509570.21	2220449.36	Картометрический метод	0.10	Нет закрепления
13	509582.31	2220450.11	Картометрический метод	0.10	Нет закрепления
14	509581.64	2220453.54	Картометрический метод	0.10	Нет закрепления
7	509591.54	2220454.98	Картометрический метод	0.10	Нет закрепления
Зона1(3)	—	—	—	—	—
15	509674.84	2220664.32	Картометрический метод	0.10	Нет закрепления
16	509673.16	2220676.09	Картометрический метод	0.10	Нет закрепления
17	509671.21	2220675.73	Картометрический метод	0.10	Нет закрепления
18	509649.64	2220670.70	Картометрический метод	0.10	Нет закрепления
19	509647.56	2220680.93	Картометрический метод	0.10	Нет закрепления
20	509644.63	2220699.18	Картометрический метод	0.10	Нет закрепления
21	509638.46	2220740.18	Картометрический метод	0.10	Нет закрепления




22	509651.32	2220742.10	Картометрический метод	0.10	Нет закрепления
23	509625.08	2220836.88	Картометрический метод	0.10	Нет закрепления
24	509615.46	2220891.48	Картометрический метод	0.10	Нет закрепления
25	509519.90	2220782.40	Картометрический метод	0.10	Нет закрепления
26	509527.73	2220728.47	Картометрический метод	0.10	Нет закрепления
27	509528.19	2220728.63	Картометрический метод	0.10	Нет закрепления
28	509528.94	2220721.43	Картометрический метод	0.10	Нет закрепления
29	509530.13	2220713.29	Картометрический метод	0.10	Нет закрепления
30	509534.89	2220682.35	Картометрический метод	0.10	Нет закрепления
31	509539.33	2220656.11	Картометрический метод	0.10	Нет закрепления
32	509544.90	2220646.23	Картометрический метод	0.10	Нет закрепления
15	509674.84	2220664.32	Картометрический метод	0.10	Нет закрепления
Зона1(4)	—	—	—	—	—
33	509691.33	2220543.38	Картометрический метод	0.10	Нет закрепления
34	509688.92	2220555.78	Картометрический метод	0.10	Нет закрепления
35	509687.26	2220564.34	Картометрический метод	0.10	Нет закрепления
36	509685.36	2220574.16	Картометрический метод	0.10	Нет закрепления
37	509676.03	2220622.24	Картометрический метод	0.10	Нет закрепления
38	509675.54	2220624.75	Картометрический метод	0.10	Нет закрепления
39	509650.06	2220620.26	Картометрический метод	0.10	Нет закрепления
40	509640.98	2220618.56	Картометрический метод	0.10	Нет закрепления
41	509607.32	2220612.25	Картометрический метод	0.10	Нет закрепления
42	509603.62	2220611.42	Картометрический метод	0.10	Нет закрепления
43	509609.31	2220580.63	Картометрический метод	0.10	Нет закрепления
44	509613.89	2220555.89	Картометрический метод	0.10	Нет закрепления
45	509617.06	2220539.99	Картометрический метод	0.10	Нет закрепления
46	509619.51	2220529.25	Картометрический метод	0.10	Нет закрепления
47	509629.57	2220531.36	Картометрический метод	0.10	Нет закрепления
48	509679.29	2220541.14	Картометрический метод	0.10	Нет закрепления
33	509691.33	2220543.38	Картометрический метод	0.10	Нет закрепления
Зона1(5)	—	—	—	—	—
49	509743.53	2220322.57	Картометрический метод	0.10	Нет закрепления
50	509742.26	2220327.72	Картометрический метод	0.10	Нет закрепления
51	509741.69	2220330.05	Картометрический метод	0.10	Нет закрепления
52	509737.76	2220345.45	Картометрический метод	0.10	Нет закрепления



53	509731.94	2220343.97	Картометрический метод	0.10	Нет закрепления
54	509724.07	2220341.82	Картометрический метод	0.10	Нет закрепления
55	509729.07	2220322.15	Картометрический метод	0.10	Нет закрепления
56	509729.84	2220319.12	Картометрический метод	0.10	Нет закрепления
57	509741.60	2220322.08	Картометрический метод	0.10	Нет закрепления
49	509743.53	2220322.57	Картометрический метод	0.10	Нет закрепления
Зона1(6)	—	—	—	—	—
58	509716.09	2220304.73	Картометрический метод	0.10	Нет закрепления
59	509715.97	2220305.52	Картометрический метод	0.10	Нет закрепления
60	509717.39	2220305.84	Картометрический метод	0.10	Нет закрепления
61	509716.52	2220312.06	Картометрический метод	0.10	Нет закрепления
62	509714.76	2220313.11	Картометрический метод	0.10	Нет закрепления
63	509713.15	2220323.26	Картометрический метод	0.10	Нет закрепления
64	509694.35	2220320.08	Картометрический метод	0.10	Нет закрепления
65	509697.07	2220301.71	Картометрический метод	0.10	Нет закрепления
58	509716.09	2220304.73	Картометрический метод	0.10	Нет закрепления
Зона1(7)	—	—	—	—	—
66	509786.75	2220244.16	Картометрический метод	0.10	Нет закрепления
67	509784.39	2220250.06	Картометрический метод	0.10	Нет закрепления
68	509781.53	2220261.23	Картометрический метод	0.10	Нет закрепления
69	509781.02	2220263.09	Картометрический метод	0.10	Нет закрепления
70	509779.36	2220262.63	Картометрический метод	0.10	Нет закрепления
71	509757.82	2220256.51	Картометрический метод	0.10	Нет закрепления
72	509760.42	2220245.53	Картометрический метод	0.10	Нет закрепления
73	509762.13	2220238.47	Картометрический метод	0.10	Нет закрепления
74	509763.18	2220238.78	Картометрический метод	0.10	Нет закрепления
66	509786.75	2220244.16	Картометрический метод	0.10	Нет закрепления
3. Сведения о характерных точках части (частей) границы объекта					
—	—	—	—	—	—



План границ объекта



Масштаб 1: 6400



ГРАФИЧЕСКОЕ ОПИСАНИЕ
местоположения границ территориальной зоны

Производственная зона (П)
(наименование объекта, местоположение границ которого описано (далее - объект))

Раздел 1

Сведения об объекте		
№ п/п	Характеристики объекта	Описание характеристик
1	2	3
1	Местоположение объекта	614500, Пермский край, район Пермский, деревня Ванюки
2	Площадь объекта +/- величина погрешности определения площади (Р+/- Дельта Р)	29981 кв.м ± 60.60 кв.м
3	Иные характеристики объекта	—

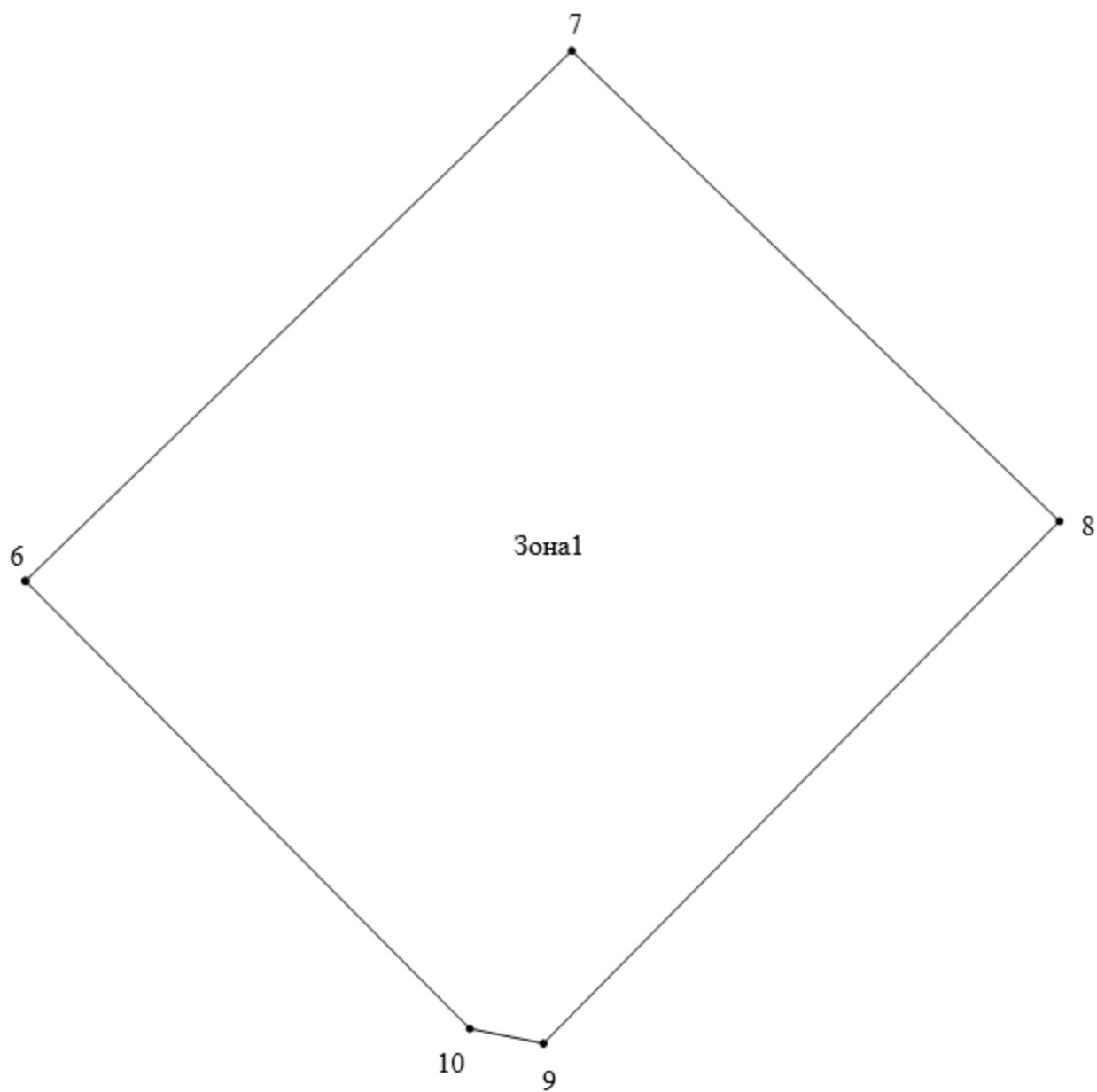


Раздел 2

Сведения о местоположении измененных (уточненных) границ объекта					
1. Система координат <u>МСК-59, зона 2</u>					
2. Сведения о характерных точках границ объекта					
Обозначение характерных точек границ	Координаты, м		Метод определения координат характерной точки	Средняя квадратическая погрешность положения характерной точки (M_t), м	Описание обозначения точки на местности (при наличии)
	X	Y			
1	4	5	6	7	8
1	508960.78	2221777.46	Картометрический метод	0.10	Нет закрепления
2	509087.40	2221907.97	Картометрический метод	0.10	Нет закрепления
3	508975.08	2222024.48	Картометрический метод	0.10	Нет закрепления
4	508850.35	2221901.20	Картометрический метод	0.10	Нет закрепления
5	508853.90	2221883.61	Картометрический метод	0.10	Нет закрепления
1	508960.78	2221777.46	Картометрический метод	0.10	Нет закрепления
3. Сведения о характерных точках части (частей) границы объекта					
–	–	–	–	–	–



План границ объекта



Масштаб 1: 1600



ГРАФИЧЕСКОЕ ОПИСАНИЕ
местоположения границ территориальной зоны

Коммунально-складская зона (К)
(наименование объекта, местоположение границ которого описано (далее - объект))

Раздел 1

Сведения об объекте		
№ п/п	Характеристики объекта	Описание характеристик
1	2	3
1	Местоположение объекта	614500, Пермский край, район Пермский, деревня Ванюки
2	Площадь объекта +/- величина погрешности определения площади (Р+/- Дельта Р)	76364 кв.м ± 96.72 кв.м
3	Иные характеристики объекта	—



Раздел 2

Сведения о местоположении измененных (уточненных) границ объекта					
1. Система координат <u>МСК-59, зона 2</u>					
2. Сведения о характерных точках границ объекта					
Обозначение характерных точек границ	Координаты, м		Метод определения координат характерной точки	Средняя квадратическая погрешность положения характерной точки (M_t), м	Описание обозначения точки на местности (при наличии)
	X	Y			
1	4	5	6	7	8
Зона1(1)	—	—	—	—	—
1	509625.98	2220019.61	Картометрический метод	0.10	Нет закрепления
2	509625.95	2220019.80	Картометрический метод	0.10	Нет закрепления
3	509625.51	2220021.60	Картометрический метод	0.10	Нет закрепления
4	509618.90	2220053.70	Картометрический метод	0.10	Нет закрепления
5	509609.60	2220050.79	Картометрический метод	0.10	Нет закрепления
6	509603.27	2220048.51	Картометрический метод	0.10	Нет закрепления
7	509594.85	2220045.95	Картометрический метод	0.10	Нет закрепления
8	509573.60	2220039.49	Картометрический метод	0.10	Нет закрепления
9	509563.71	2220035.65	Картометрический метод	0.10	Нет закрепления
10	509564.24	2220021.72	Картометрический метод	0.10	Нет закрепления
11	509565.74	2220021.72	Картометрический метод	0.10	Нет закрепления
12	509625.57	2220019.62	Картометрический метод	0.10	Нет закрепления
1	509625.98	2220019.61	Картометрический метод	0.10	Нет закрепления
Зона1(2)	—	—	—	—	—
13	509507.27	2220822.58	Картометрический метод	0.10	Нет закрепления
14	509528.23	2220843.70	Картометрический метод	0.10	Нет закрепления
15	509536.96	2220852.50	Картометрический метод	0.10	Нет закрепления
16	509545.70	2220861.32	Картометрический метод	0.10	Нет закрепления
17	509554.29	2220869.96	Картометрический метод	0.10	Нет закрепления
18	509493.46	2220931.38	Картометрический метод	0.10	Нет закрепления
19	509482.46	2220941.89	Картометрический метод	0.10	Нет закрепления
20	509473.83	2220933.19	Картометрический метод	0.10	Нет закрепления
21	509465.13	2220924.42	Картометрический метод	0.10	Нет закрепления
22	509456.40	2220915.63	Картометрический метод	0.10	Нет закрепления
23	509435.41	2220894.48	Картометрический	0.10	Нет



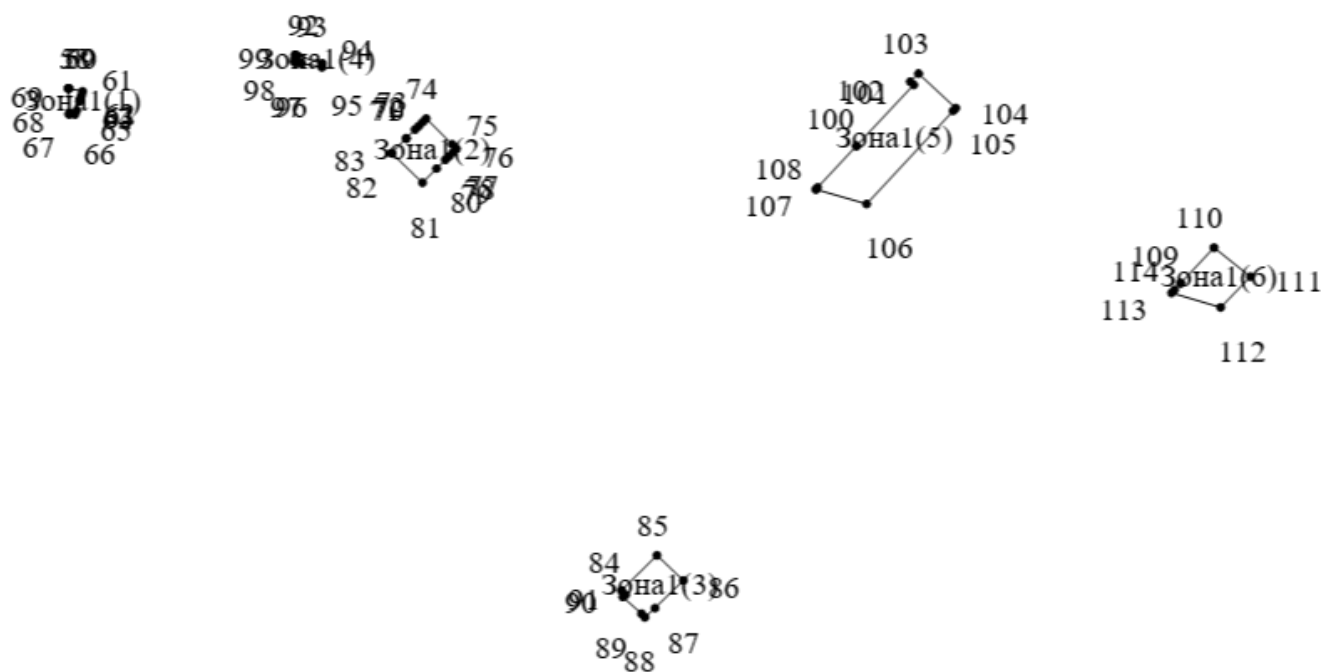
			метод		закрепления
24	509402.10	2220860.91	Картометрический метод	0.10	Нет закрепления
25	509471.79	2220788.62	Картометрический метод	0.10	Нет закрепления
26	509472.66	2220787.71	Картометрический метод	0.10	Нет закрепления
13	509507.27	2220822.58	Картометрический метод	0.10	Нет закрепления
Зона1(3)	—	—	—	—	—
27	508433.95	2221334.00	Картометрический метод	0.10	Нет закрепления
28	508517.30	2221418.30	Картометрический метод	0.10	Нет закрепления
29	508457.33	2221480.64	Картометрический метод	0.10	Нет закрепления
30	508392.02	2221413.44	Картометрический метод	0.10	Нет закрепления
31	508370.05	2221389.35	Картометрический метод	0.10	Нет закрепления
32	508378.65	2221381.70	Картометрический метод	0.10	Нет закрепления
33	508418.45	2221336.85	Картометрический метод	0.10	Нет закрепления
34	508423.60	2221343.80	Картометрический метод	0.10	Нет закрепления
27	508433.95	2221334.00	Картометрический метод	0.10	Нет закрепления
Зона1(4)	—	—	—	—	—
35	509705.29	2220558.90	Картометрический метод	0.10	Нет закрепления
36	509703.67	2220564.06	Картометрический метод	0.10	Нет закрепления
37	509685.16	2220623.38	Картометрический метод	0.10	Нет закрепления
38	509676.03	2220622.24	Картометрический метод	0.10	Нет закрепления
39	509685.36	2220574.16	Картометрический метод	0.10	Нет закрепления
40	509687.26	2220564.34	Картометрический метод	0.10	Нет закрепления
41	509688.92	2220555.78	Картометрический метод	0.10	Нет закрепления
42	509697.12	2220557.34	Картометрический метод	0.10	Нет закрепления
35	509705.29	2220558.90	Картометрический метод	0.10	Нет закрепления
Зона1(5)	—	—	—	—	—
43	509489.22	2221892.29	Картометрический метод	0.10	Нет закрепления
44	509634.39	2222028.38	Картометрический метод	0.10	Нет закрепления
45	509641.99	2222019.88	Картометрический метод	0.10	Нет закрепления
46	509661.02	2222039.50	Картометрический метод	0.10	Нет закрепления
47	509579.24	2222128.06	Картометрический метод	0.10	Нет закрепления
48	509572.62	2222121.91	Картометрический метод	0.10	Нет закрепления
49	509351.54	2221916.53	Картометрический метод	0.10	Нет закрепления
50	509386.16	2221795.65	Картометрический метод	0.10	Нет закрепления
51	509390.74	2221799.96	Картометрический метод	0.10	Нет закрепления
43	509489.22	2221892.29	Картометрический метод	0.10	Нет закрепления



Зона1(6)	—	—	—	—	—
52	509163.37	2222662.55	Картометрический метод	0.10	Нет закрепления
53	509248.02	2222741.78	Картометрический метод	0.10	Нет закрепления
54	509178.93	2222828.10	Картометрический метод	0.10	Нет закрепления
55	509105.91	2222757.60	Картометрический метод	0.10	Нет закрепления
56	509140.29	2222640.96	Картометрический метод	0.10	Нет закрепления
57	509147.67	2222647.87	Картометрический метод	0.10	Нет закрепления
52	509163.37	2222662.55	Картометрический метод	0.10	Нет закрепления
3. Сведения о характерных точках части (частей) границы объекта					
—	—	—	—	—	—



План границ объекта



Масштаб 1: 18000



ГРАФИЧЕСКОЕ ОПИСАНИЕ
местоположения границ территориальной зоны

Зона инженерной инфраструктуры (ИТ)
(наименование объекта, местоположение границ которого описано (далее - объект))

Раздел 1

Сведения об объекте		
№ п/п	Характеристики объекта	Описание характеристик
1	2	3
1	Местоположение объекта	614500, Пермский край, район Пермский, деревня Ванюки
2	Площадь объекта +/- величина погрешности определения площади (Р+/- Дельта Р)	1142 кв.м ± 11.83 кв.м
3	Иные характеристики объекта	—



Раздел 2

Сведения о местоположении измененных (уточненных) границ объекта					
1. Система координат <u>МСК-59, зона 2</u>					
2. Сведения о характерных точках границ объекта					
Обозначение характерных точек границ	Координаты, м		Метод определения координат характерной точки	Средняя квадратическая погрешность положения характерной точки (M_t), м	Описание обозначения точки на местности (при наличии)
	X	Y			
1	4	5	6	7	8
Зона1(1)	—	—	—	—	—
1	509706.74	2219967.74	Картометрический метод	0.10	Нет закрепления
2	509705.57	2219973.40	Картометрический метод	0.10	Нет закрепления
3	509715.35	2219975.43	Картометрический метод	0.10	Нет закрепления
4	509710.02	2219998.80	Картометрический метод	0.10	Нет закрепления
5	509694.04	2219996.09	Картометрический метод	0.10	Нет закрепления
6	509699.05	2219972.04	Картометрический метод	0.10	Нет закрепления
7	509700.23	2219966.40	Картометрический метод	0.10	Нет закрепления
1	509706.74	2219967.74	Картометрический метод	0.10	Нет закрепления
Зона1(2)	—	—	—	—	—
8	509529.67	2220520.76	Картометрический метод	0.10	Нет закрепления
9	509528.84	2220523.76	Картометрический метод	0.10	Нет закрепления
10	509528.79	2220527.40	Картометрический метод	0.10	Нет закрепления
11	509530.24	2220531.86	Картометрический метод	0.10	Нет закрепления
12	509532.70	2220534.77	Картометрический метод	0.10	Нет закрепления
13	509535.81	2220536.33	Картометрический метод	0.10	Нет закрепления
14	509538.08	2220537.17	Картометрический метод	0.10	Нет закрепления
15	509543.85	2220538.14	Картометрический метод	0.10	Нет закрепления
16	509539.58	2220556.09	Картометрический метод	0.10	Нет закрепления
17	509535.25	2220555.05	Картометрический метод	0.10	Нет закрепления
18	509512.87	2220549.73	Картометрический метод	0.10	Нет закрепления
19	509521.16	2220519.16	Картометрический метод	0.10	Нет закрепления
20	509521.27	2220518.82	Картометрический метод	0.10	Нет закрепления
8	509529.67	2220520.76	Картометрический метод	0.10	Нет закрепления
Зона1(3)	—	—	—	—	—
21	509714.55	2219926.69	Картометрический метод	0.10	Нет закрепления



22	509713.97	2219929.54	Картометрический метод	0.10	Нет закрепления
23	509713.56	2219931.59	Картометрический метод	0.10	Нет закрепления
24	509713.51	2219931.77	Картометрический метод	0.10	Нет закрепления
25	509708.87	2219930.90	Картометрический метод	0.10	Нет закрепления
26	509709.73	2219925.87	Картометрический метод	0.10	Нет закрепления
27	509711.59	2219926.13	Картометрический метод	0.10	Нет закрепления
21	509714.55	2219926.69	Картометрический метод	0.10	Нет закрепления
Зона1(4)	—	—	—	—	—
28	509744.99	2220232.48	Картометрический метод	0.10	Нет закрепления
29	509744.90	2220232.80	Картометрический метод	0.10	Нет закрепления
30	509743.62	2220239.34	Картометрический метод	0.10	Нет закрепления
31	509738.67	2220238.45	Картометрический метод	0.10	Нет закрепления
32	509739.41	2220233.54	Картометрический метод	0.10	Нет закрепления
33	509739.56	2220232.55	Картометрический метод	0.10	Нет закрепления
34	509739.73	2220231.41	Картометрический метод	0.10	Нет закрепления
28	509744.99	2220232.48	Картометрический метод	0.10	Нет закрепления
3. Сведения о характерных точках части (частей) границы объекта					
—	—	—	—	—	—



План границ объекта



56 37 5
30 1(3) 38
60 50 40 39
30 1(3) 38
30 1(3) 38

63 64
30 1(4)
68 65

49 50
48 30 1(2) 51
54 53 52

Масштаб 1: 3900



ГРАФИЧЕСКОЕ ОПИСАНИЕ
местоположения границ территориальной зоны

Зона транспортной инфраструктуры (Т)
(наименование объекта, местоположение границ которого описано (далее - объект))

Раздел 1

Сведения об объекте		
№ п/п	Характеристики объекта	Описание характеристик
1	2	3
1	Местоположение объекта	614500, Пермский край, район Пермский, деревня Ванюки
2	Площадь объекта +/- величина погрешности определения площади (Р+/- Дельта Р)	185352 кв.м ± 150.68 кв.м
3	Иные характеристики объекта	—



Раздел 2

Сведения о местоположении измененных (уточненных) границ объекта					
1. Система координат <u>МСК-59, зона 2</u>					
2. Сведения о характерных точках границ объекта					
Обозначение характерных точек границ	Координаты, м		Метод определения координат характерной точки	Средняя квадратическая погрешность положения характерной точки (M_t), м	Описание обозначения точки на местности (при наличии)
	X	Y			
1	4	5	6	7	8
Зона1(1)	—	—	—	—	—
1	509646.35	2219557.10	Картометрический метод	0.10	Нет закрепления
168	509638.59	2219558.55	Картометрический метод	0.10	Нет закрепления
167	509636.63	2219558.92	Картометрический метод	0.10	Нет закрепления
166	509623.48	2219521.54	Картометрический метод	0.10	Нет закрепления
165	509619.07	2219507.29	Картометрический метод	0.10	Нет закрепления
164	509616.99	2219507.71	Картометрический метод	0.10	Нет закрепления
163	509606.18	2219477.52	Картометрический метод	0.10	Нет закрепления
162	509606.88	2219469.88	Картометрический метод	0.10	Нет закрепления
161	509584.04	2219408.94	Картометрический метод	0.10	Нет закрепления
160	509561.80	2219435.52	Картометрический метод	0.10	Нет закрепления
159	509547.90	2219453.40	Картометрический метод	0.10	Нет закрепления
158	509543.53	2219459.02	Картометрический метод	0.10	Нет закрепления
157	509546.81	2219461.07	Картометрический метод	0.10	Нет закрепления
156	509565.82	2219512.78	Картометрический метод	0.10	Нет закрепления
155	509589.94	2219562.11	Картометрический метод	0.10	Нет закрепления
154	509592.74	2219569.35	Картометрический метод	0.10	Нет закрепления
153	509598.16	2219569.11	Картометрический метод	0.10	Нет закрепления
152	509599.39	2219585.27	Картометрический метод	0.10	Нет закрепления
151	509599.51	2219586.93	Картометрический метод	0.10	Нет закрепления
150	509614.27	2219625.37	Картометрический метод	0.10	Нет закрепления
149	509619.53	2219639.06	Картометрический метод	0.10	Нет закрепления
148	509621.82	2219645.03	Картометрический метод	0.10	Нет закрепления
147	509625.25	2219653.96	Картометрический метод	0.10	Нет закрепления
146	509628.04	2219653.25	Картометрический метод	0.10	Нет закрепления



145	509629.86	2219652.78	Картометрический метод	0.10	Нет закрепления
144	509640.12	2219682.66	Картометрический метод	0.10	Нет закрепления
143	509653.85	2219722.62	Картометрический метод	0.10	Нет закрепления
142	509650.99	2219722.81	Картометрический метод	0.10	Нет закрепления
141	509662.06	2219756.37	Картометрический метод	0.10	Нет закрепления
140	509666.77	2219756.39	Картометрический метод	0.10	Нет закрепления
139	509678.69	2219787.43	Картометрический метод	0.10	Нет закрепления
138	509681.86	2219795.15	Картометрический метод	0.10	Нет закрепления
137	509687.94	2219809.94	Картометрический метод	0.10	Нет закрепления
136	509688.36	2219810.94	Картометрический метод	0.10	Нет закрепления
135	509694.28	2219833.06	Картометрический метод	0.10	Нет закрепления
134	509718.19	2219903.29	Картометрический метод	0.10	Нет закрепления
133	509711.59	2219926.13	Картометрический метод	0.10	Нет закрепления
132	509714.55	2219926.69	Картометрический метод	0.10	Нет закрепления
131	509713.97	2219929.54	Картометрический метод	0.10	Нет закрепления
130	509713.56	2219931.59	Картометрический метод	0.10	Нет закрепления
129	509732.53	2219945.41	Картометрический метод	0.10	Нет закрепления
128	509733.74	2219945.55	Картометрический метод	0.10	Нет закрепления
127	509736.43	2219954.20	Картометрический метод	0.10	Нет закрепления
126	509774.17	2220057.82	Картометрический метод	0.10	Нет закрепления
125	509784.88	2220068.22	Картометрический метод	0.10	Нет закрепления
124	509801.16	2220108.73	Картометрический метод	0.10	Нет закрепления
123	509796.36	2220108.29	Картометрический метод	0.10	Нет закрепления
122	509794.42	2220108.11	Картометрический метод	0.10	Нет закрепления
121	509803.19	2220133.04	Картометрический метод	0.10	Нет закрепления
120	509806.05	2220133.92	Картометрический метод	0.10	Нет закрепления
119	509807.04	2220134.23	Картометрический метод	0.10	Нет закрепления
118	509810.05	2220135.15	Картометрический метод	0.10	Нет закрепления
117	509811.08	2220135.38	Картометрический метод	0.10	Нет закрепления
116	509816.11	2220147.95	Картометрический метод	0.10	Нет закрепления
115	509816.72	2220149.47	Картометрический метод	0.10	Нет закрепления
114	509813.84	2220155.03	Картометрический метод	0.10	Нет закрепления
113	509811.94	2220160.17	Картометрический метод	0.10	Нет закрепления
112	509811.58	2220161.14	Картометрический метод	0.10	Нет закрепления



111	509810.49	2220164.96	Картометрический метод	0.10	Нет закрепления
110	509814.00	2220165.93	Картометрический метод	0.10	Нет закрепления
109	509820.25	2220167.66	Картометрический метод	0.10	Нет закрепления
108	509817.80	2220175.29	Картометрический метод	0.10	Нет закрепления
107	509821.92	2220180.04	Картометрический метод	0.10	Нет закрепления
106	509827.79	2220180.92	Картометрический метод	0.10	Нет закрепления
105	509831.70	2220195.14	Картометрический метод	0.10	Нет закрепления
104	509838.04	2220208.83	Картометрический метод	0.10	Нет закрепления
103	509839.08	2220213.73	Картометрический метод	0.10	Нет закрепления
102	509839.31	2220217.97	Картометрический метод	0.10	Нет закрепления
101	509837.99	2220224.11	Картометрический метод	0.10	Нет закрепления
100	509835.55	2220234.17	Картометрический метод	0.10	Нет закрепления
99	509833.94	2220240.82	Картометрический метод	0.10	Нет закрепления
98	509833.20	2220243.86	Картометрический метод	0.10	Нет закрепления
97	509831.30	2220251.70	Картометрический метод	0.10	Нет закрепления
96	509829.58	2220257.78	Картометрический метод	0.10	Нет закрепления
95	509807.01	2220350.48	Картометрический метод	0.10	Нет закрепления
94	509804.40	2220361.07	Картометрический метод	0.10	Нет закрепления
93	509799.77	2220379.93	Картометрический метод	0.10	Нет закрепления
92	509796.47	2220379.09	Картометрический метод	0.10	Нет закрепления
91	509771.05	2220470.26	Картометрический метод	0.10	Нет закрепления
90	509768.71	2220469.62	Картометрический метод	0.10	Нет закрепления
89	509763.68	2220489.09	Картометрический метод	0.10	Нет закрепления
88	509765.68	2220489.52	Картометрический метод	0.10	Нет закрепления
87	509745.96	2220559.71	Картометрический метод	0.10	Нет закрепления
86	509742.95	2220559.31	Картометрический метод	0.10	Нет закрепления
85	509738.40	2220578.90	Картометрический метод	0.10	Нет закрепления
84	509740.50	2220579.16	Картометрический метод	0.10	Нет закрепления
83	509706.56	2220700.17	Картометрический метод	0.10	Нет закрепления
82	509702.11	2220699.63	Картометрический метод	0.10	Нет закрепления
81	509696.80	2220719.17	Картометрический метод	0.10	Нет закрепления
80	509700.54	2220719.57	Картометрический метод	0.10	Нет закрепления
79	509637.12	2220923.21	Картометрический метод	0.10	Нет закрепления
78	509627.70	2220917.63	Картометрический метод	0.10	Нет закрепления



77	509619.37	2220936.13	Картометрический метод	0.10	Нет закрепления
76	509630.94	2220943.83	Картометрический метод	0.10	Нет закрепления
75	509597.79	2221049.76	Картометрический метод	0.10	Нет закрепления
74	509588.17	2221039.90	Картометрический метод	0.10	Нет закрепления
73	509575.00	2221055.06	Картометрический метод	0.10	Нет закрепления
72	509590.98	2221071.40	Картометрический метод	0.10	Нет закрепления
71	509545.22	2221208.19	Картометрический метод	0.10	Нет закрепления
70	509539.66	2221204.65	Картометрический метод	0.10	Нет закрепления
69	509530.01	2221222.18	Картометрический метод	0.10	Нет закрепления
68	509543.11	2221230.11	Картометрический метод	0.10	Нет закрепления
67	509400.95	2221692.86	Картометрический метод	0.10	Нет закрепления
66	509373.13	2221783.42	Картометрический метод	0.10	Нет закрепления
65	509229.10	2222270.80	Картометрический метод	0.10	Нет закрепления
64	509218.79	2222305.62	Картометрический метод	0.10	Нет закрепления
63	509217.59	2222304.42	Картометрический метод	0.10	Нет закрепления
62	509215.41	2222318.67	Картометрический метод	0.10	Нет закрепления
61	509129.43	2222608.55	Картометрический метод	0.10	Нет закрепления
60	509071.08	2222805.31	Картометрический метод	0.10	Нет закрепления
59	509067.18	2222818.46	Картометрический метод	0.10	Нет закрепления
58	509018.49	2222982.62	Картометрический метод	0.10	Нет закрепления
57	509012.96	2223001.26	Картометрический метод	0.10	Нет закрепления
56	509034.14	2223001.08	Картометрический метод	0.10	Нет закрепления
55	509105.91	2222757.60	Картометрический метод	0.10	Нет закрепления
54	509140.29	2222640.96	Картометрический метод	0.10	Нет закрепления
53	509159.63	2222575.55	Картометрический метод	0.10	Нет закрепления
52	509179.04	2222509.56	Картометрический метод	0.10	Нет закрепления
51	509194.14	2222458.33	Картометрический метод	0.10	Нет закрепления
50	509205.09	2222421.20	Картометрический метод	0.10	Нет закрепления
49	509232.53	2222328.06	Картометрический метод	0.10	Нет закрепления
48	509237.14	2222313.19	Картометрический метод	0.10	Нет закрепления
47	509238.47	2222308.90	Картометрический метод	0.10	Нет закрепления
46	509247.28	2222280.42	Картометрический метод	0.10	Нет закрепления
45	509267.11	2222211.23	Картометрический метод	0.10	Нет закрепления
44	509288.09	2222138.00	Картометрический метод	0.10	Нет закрепления



43	509315.58	2222042.05	Картометрический метод	0.10	Нет закрепления
42	509351.54	2221916.53	Картометрический метод	0.10	Нет закрепления
41	509386.16	2221795.65	Картометрический метод	0.10	Нет закрепления
40	509390.74	2221799.96	Картометрический метод	0.10	Нет закрепления
39	509483.33	2221492.62	Картометрический метод	0.10	Нет закрепления
38	509485.64	2221484.97	Картометрический метод	0.10	Нет закрепления
37	509511.84	2221397.99	Картометрический метод	0.10	Нет закрепления
36	509559.43	2221240.00	Картометрический метод	0.10	Нет закрепления
35	509563.05	2221228.37	Картометрический метод	0.10	Нет закрепления
34	509564.58	2221223.48	Картометрический метод	0.10	Нет закрепления
33	509729.25	2220694.54	Картометрический метод	0.10	Нет закрепления
32	509789.24	2220479.50	Картометрический метод	0.10	Нет закрепления
31	509815.86	2220384.00	Картометрический метод	0.10	Нет закрепления
30	509820.31	2220367.00	Картометрический метод	0.10	Нет закрепления
29	509839.61	2220288.98	Картометрический метод	0.10	Нет закрепления
28	509840.33	2220285.95	Картометрический метод	0.10	Нет закрепления
27	509848.30	2220252.22	Картометрический метод	0.10	Нет закрепления
26	509864.19	2220184.94	Картометрический метод	0.10	Нет закрепления
25	509869.09	2220184.53	Картометрический метод	0.10	Нет закрепления
24	509873.28	2220182.96	Картометрический метод	0.10	Нет закрепления
23	509876.64	2220181.70	Картометрический метод	0.10	Нет закрепления
22	509844.16	2220097.60	Картометрический метод	0.10	Нет закрепления
21	509841.45	2220098.87	Картометрический метод	0.10	Нет закрепления
20	509832.50	2220103.03	Картометрический метод	0.10	Нет закрепления
19	509820.47	2220069.25	Картометрический метод	0.10	Нет закрепления
18	509816.54	2220058.20	Картометрический метод	0.10	Нет закрепления
17	509810.77	2220041.97	Картометрический метод	0.10	Нет закрепления
16	509809.72	2220042.14	Картометрический метод	0.10	Нет закрепления
15	509801.02	2220017.90	Картометрический метод	0.10	Нет закрепления
14	509802.85	2220017.45	Картометрический метод	0.10	Нет закрепления
13	509804.41	2220017.23	Картометрический метод	0.10	Нет закрепления
12	509808.40	2220016.66	Картометрический метод	0.10	Нет закрепления
11	509799.33	2219979.68	Картометрический метод	0.10	Нет закрепления
10	509760.88	2219878.80	Картометрический метод	0.10	Нет закрепления



9	509732.52	2219804.39	Картометрический метод	0.10	Нет закрепления
8	509726.62	2219804.28	Картометрический метод	0.10	Нет закрепления
7	509719.96	2219773.43	Картометрический метод	0.10	Нет закрепления
6	509707.67	2219716.48	Картометрический метод	0.10	Нет закрепления
5	509693.80	2219680.42	Картометрический метод	0.10	Нет закрепления
4	509691.58	2219674.65	Картометрический метод	0.10	Нет закрепления
3	509682.55	2219651.18	Картометрический метод	0.10	Нет закрепления
2	509670.09	2219618.79	Картометрический метод	0.10	Нет закрепления
1	509646.35	2219557.10	Картометрический метод	0.10	Нет закрепления
Зона1(2)	—	—	—	—	—
169	509486.79	2219921.57	Картометрический метод	0.10	Нет закрепления
170	509486.32	2219926.03	Картометрический метод	0.10	Нет закрепления
171	509490.83	2219938.41	Картометрический метод	0.10	Нет закрепления
172	509496.64	2219954.37	Картометрический метод	0.10	Нет закрепления
173	509497.86	2219965.37	Картометрический метод	0.10	Нет закрепления
174	509495.40	2219969.70	Картометрический метод	0.10	Нет закрепления
175	509503.12	2219994.44	Картометрический метод	0.10	Нет закрепления
176	509512.34	2220023.03	Картометрический метод	0.10	Нет закрепления
177	509491.95	2220016.91	Картометрический метод	0.10	Нет закрепления
178	509481.76	2220013.85	Картометрический метод	0.10	Нет закрепления
179	509459.84	2220007.00	Картометрический метод	0.10	Нет закрепления
180	509448.39	2220003.42	Картометрический метод	0.10	Нет закрепления
181	509440.73	2220000.93	Картометрический метод	0.10	Нет закрепления
182	509436.89	2219999.84	Картометрический метод	0.10	Нет закрепления
183	509421.76	2219995.43	Картометрический метод	0.10	Нет закрепления
184	509424.82	2219971.28	Картометрический метод	0.10	Нет закрепления
185	509436.10	2219976.78	Картометрический метод	0.10	Нет закрепления
186	509439.03	2219978.18	Картометрический метод	0.10	Нет закрепления
187	509449.83	2219915.55	Картометрический метод	0.10	Нет закрепления
169	509486.79	2219921.57	Картометрический метод	0.10	Нет закрепления
Зона1(3)	—	—	—	—	—
188	509519.90	2220782.40	Картометрический метод	0.10	Нет закрепления
189	509611.18	2220886.60	Картометрический метод	0.10	Нет закрепления
190	509615.46	2220891.48	Картометрический метод	0.10	Нет закрепления
191	509616.24	2220898.60	Картометрический метод	0.10	Нет закрепления



192	509613.85	2220900.96	Картометрический метод	0.10	Нет закрепления
193	509608.36	2220906.40	Картометрический метод	0.10	Нет закрепления
194	509604.77	2220902.75	Картометрический метод	0.10	Нет закрепления
195	509601.14	2220899.07	Картометрический метод	0.10	Нет закрепления
196	509598.12	2220896.00	Картометрический метод	0.10	Нет закрепления
197	509595.35	2220893.19	Картометрический метод	0.10	Нет закрепления
198	509592.42	2220890.22	Картометрический метод	0.10	Нет закрепления
199	509589.24	2220887.00	Картометрический метод	0.10	Нет закрепления
200	509586.35	2220884.06	Картометрический метод	0.10	Нет закрепления
201	509583.36	2220881.04	Картометрический метод	0.10	Нет закрепления
202	509580.25	2220877.88	Картометрический метод	0.10	Нет закрепления
203	509577.55	2220875.14	Картометрический метод	0.10	Нет закрепления
204	509574.58	2220872.12	Картометрический метод	0.10	Нет закрепления
205	509571.42	2220868.92	Картометрический метод	0.10	Нет закрепления
206	509568.76	2220866.22	Картометрический метод	0.10	Нет закрепления
207	509565.81	2220863.22	Картометрический метод	0.10	Нет закрепления
208	509562.74	2220860.11	Картометрический метод	0.10	Нет закрепления
209	509559.46	2220856.78	Картометрический метод	0.10	Нет закрепления
210	509556.43	2220853.70	Картометрический метод	0.10	Нет закрепления
211	509553.44	2220850.67	Картометрический метод	0.10	Нет закрепления
212	509550.41	2220847.60	Картометрический метод	0.10	Нет закрепления
213	509547.68	2220844.83	Картометрический метод	0.10	Нет закрепления
214	509544.68	2220841.79	Картометрический метод	0.10	Нет закрепления
215	509541.54	2220838.60	Картометрический метод	0.10	Нет закрепления
216	509538.47	2220835.49	Картометрический метод	0.10	Нет закрепления
217	509535.53	2220832.50	Картометрический метод	0.10	Нет закрепления
218	509532.50	2220829.43	Картометрический метод	0.10	Нет закрепления
219	509529.45	2220826.33	Картометрический метод	0.10	Нет закрепления
220	509526.78	2220823.63	Картометрический метод	0.10	Нет закрепления
221	509523.82	2220820.62	Картометрический метод	0.10	Нет закрепления
222	509520.72	2220817.48	Картометрический метод	0.10	Нет закрепления
223	509517.62	2220814.33	Картометрический метод	0.10	Нет закрепления
224	509514.73	2220811.40	Картометрический метод	0.10	Нет закрепления
225	509511.68	2220808.30	Картометрический метод	0.10	Нет закрепления



226	509508.81	2220805.39	Картометрический метод	0.10	Нет закрепления
227	509506.09	2220802.63	Картометрический метод	0.10	Нет закрепления
228	509502.87	2220799.36	Картометрический метод	0.10	Нет закрепления
229	509499.84	2220796.29	Картометрический метод	0.10	Нет закрепления
230	509496.91	2220793.32	Картометрический метод	0.10	Нет закрепления
231	509494.00	2220790.37	Картометрический метод	0.10	Нет закрепления
232	509490.57	2220786.90	Картометрический метод	0.10	Нет закрепления
233	509487.49	2220783.76	Картометрический метод	0.10	Нет закрепления
234	509484.53	2220780.76	Картометрический метод	0.10	Нет закрепления
235	509481.43	2220777.62	Картометрический метод	0.10	Нет закрепления
236	509478.70	2220774.85	Картометрический метод	0.10	Нет закрепления
237	509475.67	2220771.77	Картометрический метод	0.10	Нет закрепления
238	509472.89	2220768.96	Картометрический метод	0.10	Нет закрепления
239	509470.10	2220766.12	Картометрический метод	0.10	Нет закрепления
240	509467.47	2220763.46	Картометрический метод	0.10	Нет закрепления
241	509464.26	2220760.18	Картометрический метод	0.10	Нет закрепления
242	509460.75	2220756.63	Картометрический метод	0.10	Нет закрепления
243	509458.78	2220754.64	Картометрический метод	0.10	Нет закрепления
244	509468.62	2220745.07	Картометрический метод	0.10	Нет закрепления
245	509497.75	2220775.10	Картометрический метод	0.10	Нет закрепления
246	509499.09	2220773.83	Картометрический метод	0.10	Нет закрепления
247	509505.06	2220768.11	Картометрический метод	0.10	Нет закрепления
248	509509.03	2220771.95	Картометрический метод	0.10	Нет закрепления
249	509512.27	2220775.07	Картометрический метод	0.10	Нет закрепления
250	509515.52	2220778.19	Картометрический метод	0.10	Нет закрепления
251	509519.54	2220782.06	Картометрический метод	0.10	Нет закрепления
188	509519.90	2220782.40	Картометрический метод	0.10	Нет закрепления
Зона1(4)	—	—	—	—	—
252	508473.60	2221499.60	Картометрический метод	0.10	Нет закрепления
253	508631.25	2221683.15	Картометрический метод	0.10	Нет закрепления
254	508461.70	2221511.00	Картометрический метод	0.10	Нет закрепления
252	508473.60	2221499.60	Картометрический метод	0.10	Нет закрепления
Зона1(5)	—	—	—	—	—
255	508288.66	2221300.12	Картометрический метод	0.10	Нет закрепления
256	508392.02	2221413.44	Картометрический метод	0.10	Нет закрепления



257	508457.33	2221480.64	Картометрический метод	0.10	Нет закрепления
258	508444.81	2221492.99	Картометрический метод	0.10	Нет закрепления
259	508310.50	2221355.65	Картометрический метод	0.10	Нет закрепления
260	508220.50	2221273.50	Картометрический метод	0.10	Нет закрепления
261	508117.75	2221179.35	Картометрический метод	0.10	Нет закрепления
262	507874.70	2220925.45	Картометрический метод	0.10	Нет закрепления
263	507838.59	2220888.33	Картометрический метод	0.10	Нет закрепления
255	508288.66	2221300.12	Картометрический метод	0.10	Нет закрепления
Зона1(6)	—	—	—	—	—
291	509673.16	2220676.09	Картометрический метод	0.10	Нет закрепления
292	509669.35	2220702.88	Картометрический метод	0.10	Нет закрепления
293	509661.21	2220743.58	Картометрический метод	0.10	Нет закрепления
294	509655.61	2220742.74	Картометрический метод	0.10	Нет закрепления
295	509651.32	2220742.10	Картометрический метод	0.10	Нет закрепления
296	509638.46	2220740.18	Картометрический метод	0.10	Нет закрепления
297	509644.63	2220699.18	Картометрический метод	0.10	Нет закрепления
298	509647.56	2220680.93	Картометрический метод	0.10	Нет закрепления
299	509649.64	2220670.70	Картометрический метод	0.10	Нет закрепления
300	509671.21	2220675.73	Картометрический метод	0.10	Нет закрепления
291	509673.16	2220676.09	Картометрический метод	0.10	Нет закрепления
Зона1(7)	—	—	—	—	—
301	508338.78	2221249.28	Картометрический метод	0.10	Нет закрепления
302	508383.00	2221296.68	Картометрический метод	0.10	Нет закрепления
303	508328.72	2221344.04	Картометрический метод	0.10	Нет закрепления
304	508288.66	2221300.12	Картометрический метод	0.10	Нет закрепления
305	508295.25	2221293.45	Картометрический метод	0.10	Нет закрепления
306	508332.90	2221255.25	Картометрический метод	0.10	Нет закрепления
301	508338.78	2221249.28	Картометрический метод	0.10	Нет закрепления
Зона1(8)	—	—	—	—	—
307	509433.09	2222504.14	Картометрический метод	0.10	Нет закрепления
308	509391.50	2222556.13	Картометрический метод	0.10	Нет закрепления
309	509366.73	2222534.12	Картометрический метод	0.10	Нет закрепления
310	509409.30	2222480.95	Картометрический метод	0.10	Нет закрепления
307	509433.09	2222504.14	Картометрический метод	0.10	Нет закрепления
Зона1(9)	—	—	—	—	—
311	509187.02	2222043.14	Картометрический метод	0.10	Нет закрепления



312	509093.05	2222140.65	Картометрический метод	0.10	Нет закрепления
313	508975.08	2222024.48	Картометрический метод	0.10	Нет закрепления
314	509069.34	2221926.71	Картометрический метод	0.10	Нет закрепления
311	509187.02	2222043.14	Картометрический метод	0.10	Нет закрепления
Зона1(10)	—	—	—	—	—
315	509739.29	2220495.62	Картометрический метод	0.10	Нет закрепления
316	509727.04	2220534.26	Картометрический метод	0.10	Нет закрепления
317	509717.76	2220532.28	Картометрический метод	0.10	Нет закрепления
318	509729.85	2220492.74	Картометрический метод	0.10	Нет закрепления
315	509739.29	2220495.62	Картометрический метод	0.10	Нет закрепления
Зона1(11)	—	—	—	—	—
319	508894.00	2221944.65	Картометрический метод	0.10	Нет закрепления
320	509192.95	2222239.00	Картометрический метод	0.10	Нет закрепления
321	509206.26	2222252.07	Картометрический метод	0.10	Нет закрепления
322	509224.70	2222270.20	Картометрический метод	0.10	Нет закрепления
323	509229.10	2222270.80	Картометрический метод	0.10	Нет закрепления
324	509218.79	2222305.62	Картометрический метод	0.10	Нет закрепления
325	509217.59	2222304.42	Картометрический метод	0.10	Нет закрепления
326	509214.00	2222300.80	Картометрический метод	0.10	Нет закрепления
327	509211.27	2222298.08	Картометрический метод	0.10	Нет закрепления
328	509193.01	2222279.77	Картометрический метод	0.10	Нет закрепления
329	508837.31	2221923.09	Картометрический метод	0.10	Нет закрепления
330	508760.25	2221833.35	Картометрический метод	0.10	Нет закрепления
331	508631.25	2221683.15	Картометрический метод	0.10	Нет закрепления
319	508894.00	2221944.65	Картометрический метод	0.10	Нет закрепления
Зона1(12)	—	—	—	—	—
264	509733.74	2219945.55	Картометрический метод	0.10	Нет закрепления
265	509736.43	2219954.20	Картометрический метод	0.10	Нет закрепления
266	509719.89	2220041.00	Картометрический метод	0.10	Нет закрепления
267	509713.72	2220073.40	Картометрический метод	0.10	Нет закрепления
268	509711.77	2220078.18	Картометрический метод	0.10	Нет закрепления
269	509691.33	2220073.50	Картометрический метод	0.10	Нет закрепления
270	509685.18	2220072.09	Картометрический метод	0.10	Нет закрепления
271	509682.93	2220071.58	Картометрический метод	0.10	Нет закрепления
272	509658.77	2220066.23	Картометрический метод	0.10	Нет закрепления
273	509659.38	2220063.51	Картометрический метод	0.10	Нет



			метод		закрепления
274	509637.57	2220059.43	Картометрический метод	0.10	Нет закрепления
275	509637.43	2220060.13	Картометрический метод	0.10	Нет закрепления
276	509624.75	2220057.70	Картометрический метод	0.10	Нет закрепления
277	509640.53	2219982.42	Картометрический метод	0.10	Нет закрепления
278	509646.06	2219956.08	Картометрический метод	0.10	Нет закрепления
279	509649.04	2219941.85	Картометрический метод	0.10	Нет закрепления
280	509649.34	2219941.43	Картометрический метод	0.10	Нет закрепления
281	509650.53	2219936.04	Картометрический метод	0.10	Нет закрепления
282	509682.13	2219939.65	Картометрический метод	0.10	Нет закрепления
283	509732.53	2219945.41	Картометрический метод	0.10	Нет закрепления
264	509733.74	2219945.55	Картометрический метод	0.10	Нет закрепления
3. Сведения о характерных точках части (частей) границы объекта					
—	—	—	—	—	—



План границ объекта



Масштаб 1: 22000



ГРАФИЧЕСКОЕ ОПИСАНИЕ

местоположения границ территориальной зоны

Зона сельскохозяйственного использования (СХ-1)

(наименование объекта, местоположение границ которого описано (далее - объект))

Раздел 1

Сведения об объекте		
№ п/п	Характеристики объекта	Описание характеристик
1	2	3
1	Местоположение объекта	614500, Пермский край, район Пермский, деревня Ванюки
2	Площадь объекта +/- величина погрешности определения площади (Р+/- Дельта Р)	4124818 кв.м ± 710.84 кв.м
3	Иные характеристики объекта	—



Раздел 2

Сведения о местоположении измененных (уточненных) границ объекта					
1. Система координат <u>МСК-59, зона 2</u>					
2. Сведения о характерных точках границ объекта					
Обозначение характерных точек границ	Координаты, м		Метод определения координат характерной точки	Средняя квадратическая погрешность положения характерной точки (M), м	Описание обозначения точки на местности (при наличии)
	X	Y			
1	4	5	6	7	8
Зона1(1)	—	—	—	—	—
1	509507.11	2220501.21	Картометрический метод	0.10	Нет закрепления
2	509521.16	2220519.16	Картометрический метод	0.10	Нет закрепления
3	509512.87	2220549.73	Картометрический метод	0.10	Нет закрепления
4	509535.25	2220555.05	Картометрический метод	0.10	Нет закрепления
5	509534.68	2220557.35	Картометрический метод	0.10	Нет закрепления
6	509520.47	2220596.57	Картометрический метод	0.10	Нет закрепления
7	509517.93	2220604.48	Картометрический метод	0.10	Нет закрепления
8	509482.39	2220616.89	Картометрический метод	0.10	Нет закрепления
9	509473.52	2220626.29	Картометрический метод	0.10	Нет закрепления
10	509439.11	2220662.76	Картометрический метод	0.10	Нет закрепления
11	509429.49	2220672.95	Картометрический метод	0.10	Нет закрепления
12	509412.03	2220686.05	Картометрический метод	0.10	Нет закрепления
13	509397.76	2220696.76	Картометрический метод	0.10	Нет закрепления
14	509392.00	2220701.08	Картометрический метод	0.10	Нет закрепления
15	509410.40	2220724.80	Картометрический метод	0.10	Нет закрепления
16	509472.66	2220787.71	Картометрический метод	0.10	Нет закрепления
17	509402.10	2220860.91	Картометрический метод	0.10	Нет закрепления
18	509482.46	2220941.89	Картометрический метод	0.10	Нет закрепления
19	509554.29	2220869.96	Картометрический метод	0.10	Нет закрепления
20	509604.47	2220919.69	Картометрический метод	0.10	Нет закрепления
21	509577.12	2221013.01	Картометрический метод	0.10	Нет закрепления
22	509574.15	2221023.12	Картометрический метод	0.10	Нет закрепления
23	509571.79	2221031.15	Картометрический метод	0.10	Нет закрепления
24	509530.46	2221172.18	Картометрический метод	0.10	Нет закрепления



25	509513.63	2221210.09	Картометрический метод	0.10	Нет закрепления
26	509518.12	2221215.00	Картометрический метод	0.10	Нет закрепления
27	509530.01	2221222.18	Картометрический метод	0.10	Нет закрепления
28	509543.11	2221230.11	Картометрический метод	0.10	Нет закрепления
29	509400.95	2221692.86	Картометрический метод	0.10	Нет закрепления
30	509373.13	2221783.42	Картометрический метод	0.10	Нет закрепления
31	509229.10	2222270.80	Картометрический метод	0.10	Нет закрепления
32	509224.70	2222270.20	Картометрический метод	0.10	Нет закрепления
33	509206.26	2222252.07	Картометрический метод	0.10	Нет закрепления
34	509192.95	2222239.00	Картометрический метод	0.10	Нет закрепления
35	509093.06	2222140.64	Картометрический метод	0.10	Нет закрепления
36	509187.02	2222043.14	Картометрический метод	0.10	Нет закрепления
37	509069.34	2221926.71	Картометрический метод	0.10	Нет закрепления
38	509087.40	2221907.97	Картометрический метод	0.10	Нет закрепления
39	508960.78	2221777.46	Картометрический метод	0.10	Нет закрепления
40	508853.90	2221883.61	Картометрический метод	0.10	Нет закрепления
41	508850.35	2221901.20	Картометрический метод	0.10	Нет закрепления
42	508631.25	2221683.15	Картометрический метод	0.10	Нет закрепления
43	508473.60	2221499.60	Картометрический метод	0.10	Нет закрепления
44	508457.33	2221480.64	Картометрический метод	0.10	Нет закрепления
45	508517.30	2221418.30	Картометрический метод	0.10	Нет закрепления
46	508433.95	2221334.00	Картометрический метод	0.10	Нет закрепления
47	508423.60	2221343.80	Картометрический метод	0.10	Нет закрепления
48	508418.45	2221336.85	Картометрический метод	0.10	Нет закрепления
49	508378.65	2221381.70	Картометрический метод	0.10	Нет закрепления
50	508370.05	2221389.35	Картометрический метод	0.10	Нет закрепления
51	508328.72	2221344.04	Картометрический метод	0.10	Нет закрепления
52	508383.00	2221296.68	Картометрический метод	0.10	Нет закрепления
53	508338.78	2221249.28	Картометрический метод	0.10	Нет закрепления
54	508295.25	2221293.45	Картометрический метод	0.10	Нет закрепления
55	508288.66	2221300.12	Картометрический метод	0.10	Нет закрепления
56	507838.59	2220888.33	Картометрический метод	0.10	Нет закрепления
57	507708.81	2220747.36	Картометрический метод	0.10	Нет закрепления
58	507715.34	2220740.94	Картометрический метод	0.10	Нет закрепления



59	507694.56	2220719.30	Картометрический метод	0.10	Нет закрепления
60	507692.54	2220720.86	Картометрический метод	0.10	Нет закрепления
61	507665.83	2220690.18	Картометрический метод	0.10	Нет закрепления
62	507750.02	2220625.89	Картометрический метод	0.10	Нет закрепления
63	507880.66	2220521.93	Картометрический метод	0.10	Нет закрепления
64	507989.04	2220435.68	Картометрический метод	0.10	Нет закрепления
65	508018.36	2220410.43	Картометрический метод	0.10	Нет закрепления
66	508035.11	2220390.32	Картометрический метод	0.10	Нет закрепления
67	508045.92	2220367.37	Картометрический метод	0.10	Нет закрепления
68	508048.31	2220354.65	Картометрический метод	0.10	Нет закрепления
69	508046.22	2220283.08	Картометрический метод	0.10	Нет закрепления
70	508062.35	2220282.52	Картометрический метод	0.10	Нет закрепления
71	508067.63	2220281.02	Картометрический метод	0.10	Нет закрепления
72	508223.56	2220222.59	Картометрический метод	0.10	Нет закрепления
73	508249.65	2220201.43	Картометрический метод	0.10	Нет закрепления
74	508264.69	2220192.55	Картометрический метод	0.10	Нет закрепления
75	508303.61	2220193.99	Картометрический метод	0.10	Нет закрепления
76	508320.46	2220199.05	Картометрический метод	0.10	Нет закрепления
77	508338.99	2220206.17	Картометрический метод	0.10	Нет закрепления
78	508386.68	2220220.42	Картометрический метод	0.10	Нет закрепления
79	508560.79	2220253.75	Картометрический метод	0.10	Нет закрепления
80	508572.10	2220257.77	Картометрический метод	0.10	Нет закрепления
81	508816.76	2220516.44	Картометрический метод	0.10	Нет закрепления
82	508908.15	2220612.91	Картометрический метод	0.10	Нет закрепления
83	508994.67	2220697.05	Картометрический метод	0.10	Нет закрепления
84	509098.78	2220785.56	Картометрический метод	0.10	Нет закрепления
85	509113.44	2220770.92	Картометрический метод	0.10	Нет закрепления
86	509127.57	2220786.92	Картометрический метод	0.10	Нет закрепления
87	509124.83	2220813.86	Картометрический метод	0.10	Нет закрепления
88	509097.00	2220828.10	Картометрический метод	0.10	Нет закрепления
89	509140.35	2220879.35	Картометрический метод	0.10	Нет закрепления
90	509172.50	2220851.82	Картометрический метод	0.10	Нет закрепления
91	509172.50	2220851.82	Картометрический метод	0.10	Нет закрепления
92	509163.74	2220842.19	Картометрический метод	0.10	Нет закрепления



93	509146.92	2220823.69	Картометрический метод	0.10	Нет закрепления
94	509134.90	2220810.45	Картометрический метод	0.10	Нет закрепления
95	509171.17	2220752.91	Картометрический метод	0.10	Нет закрепления
96	509277.86	2220677.17	Картометрический метод	0.10	Нет закрепления
97	509288.44	2220684.58	Картометрический метод	0.10	Нет закрепления
98	509303.83	2220695.37	Картометрический метод	0.10	Нет закрепления
99	509316.03	2220685.23	Картометрический метод	0.10	Нет закрепления
100	509332.80	2220671.29	Картометрический метод	0.10	Нет закрепления
101	509336.88	2220646.78	Картометрический метод	0.10	Нет закрепления
102	509339.01	2220634.01	Картометрический метод	0.10	Нет закрепления
103	509342.59	2220612.49	Картометрический метод	0.10	Нет закрепления
104	509372.88	2220592.02	Картометрический метод	0.10	Нет закрепления
105	509395.00	2220577.07	Картометрический метод	0.10	Нет закрепления
106	509438.80	2220547.43	Картометрический метод	0.10	Нет закрепления
107	509443.09	2220544.54	Картометрический метод	0.10	Нет закрепления
1	509507.11	2220501.21	Картометрический метод	0.10	Нет закрепления
Зона(2)	–	–	–	–	–
108	509193.01	2222279.77	Картометрический метод	0.10	Нет закрепления
109	509211.27	2222298.08	Картометрический метод	0.10	Нет закрепления
110	509217.59	2222304.42	Картометрический метод	0.10	Нет закрепления
111	509215.41	2222318.67	Картометрический метод	0.10	Нет закрепления
112	509129.43	2222608.55	Картометрический метод	0.10	Нет закрепления
113	509071.08	2222805.31	Картометрический метод	0.10	Нет закрепления
114	509067.18	2222818.46	Картометрический метод	0.10	Нет закрепления
115	509018.49	2222982.62	Картометрический метод	0.10	Нет закрепления
116	509012.96	2223001.26	Картометрический метод	0.10	Нет закрепления
117	509003.97	2223001.34	Картометрический метод	0.10	Нет закрепления
118	508952.41	2223001.79	Картометрический метод	0.10	Нет закрепления
119	508566.47	2222950.21	Картометрический метод	0.10	Нет закрепления
120	508508.14	2222940.07	Картометрический метод	0.10	Нет закрепления
121	508495.54	2222916.17	Картометрический метод	0.10	Нет закрепления
122	508470.33	2222887.54	Картометрический метод	0.10	Нет закрепления
123	508391.40	2222811.54	Картометрический метод	0.10	Нет закрепления
124	508372.75	2222800.84	Картометрический метод	0.10	Нет закрепления
125	508141.20	2222754.37	Картометрический	0.10	Нет



			метод		закрепления
126	508129.90	2222723.09	Картометрический метод	0.10	Нет закрепления
127	508093.41	2222670.56	Картометрический метод	0.10	Нет закрепления
128	508421.53	2222340.87	Картометрический метод	0.10	Нет закрепления
129	508837.31	2221923.09	Картометрический метод	0.10	Нет закрепления
108	509193.01	2222279.77	Картометрический метод	0.10	Нет закрепления
Зона1(3)	—	—	—	—	—
130	509356.38	2222429.39	Картометрический метод	0.10	Нет закрепления
131	509382.73	2222455.06	Картометрический метод	0.10	Нет закрепления
132	509409.30	2222480.95	Картометрический метод	0.10	Нет закрепления
133	509366.73	2222534.12	Картометрический метод	0.10	Нет закрепления
134	509391.50	2222556.13	Картометрический метод	0.10	Нет закрепления
135	509433.09	2222504.14	Картометрический метод	0.10	Нет закрепления
136	509435.96	2222506.93	Картометрический метод	0.10	Нет закрепления
137	509354.39	2222608.87	Картометрический метод	0.10	Нет закрепления
138	509248.02	2222741.78	Картометрический метод	0.10	Нет закрепления
139	509163.37	2222662.55	Картометрический метод	0.10	Нет закрепления
140	509147.67	2222647.87	Картометрический метод	0.10	Нет закрепления
141	509140.29	2222640.96	Картометрический метод	0.10	Нет закрепления
142	509159.63	2222575.55	Картометрический метод	0.10	Нет закрепления
143	509179.04	2222509.56	Картометрический метод	0.10	Нет закрепления
144	509194.14	2222458.33	Картометрический метод	0.10	Нет закрепления
145	509205.09	2222421.20	Картометрический метод	0.10	Нет закрепления
146	509232.53	2222328.06	Картометрический метод	0.10	Нет закрепления
147	509237.14	2222313.19	Картометрический метод	0.10	Нет закрепления
130	509356.38	2222429.39	Картометрический метод	0.10	Нет закрепления
Зона1(4)	—	—	—	—	—
148	509483.37	2220024.01	Картометрический метод	0.10	Нет закрепления
149	509486.36	2220033.18	Картометрический метод	0.10	Нет закрепления
150	509486.58	2220056.88	Картометрический метод	0.10	Нет закрепления
151	509492.37	2220082.34	Картометрический метод	0.10	Нет закрепления
152	509514.82	2220133.14	Картометрический метод	0.10	Нет закрепления
153	509516.75	2220144.67	Картометрический метод	0.10	Нет закрепления
154	509516.05	2220157.16	Картометрический метод	0.10	Нет закрепления
155	509511.25	2220176.26	Картометрический метод	0.10	Нет закрепления
156	509492.80	2220216.45	Картометрический	0.10	Нет



			метод		закрепления
157	509489.36	2220227.90	Картометрический метод	0.10	Нет закрепления
158	509492.92	2220261.49	Картометрический метод	0.10	Нет закрепления
159	509491.69	2220284.15	Картометрический метод	0.10	Нет закрепления
160	509485.13	2220308.61	Картометрический метод	0.10	Нет закрепления
161	509478.69	2220322.11	Картометрический метод	0.10	Нет закрепления
162	509465.47	2220342.80	Картометрический метод	0.10	Нет закрепления
163	509455.90	2220358.18	Картометрический метод	0.10	Нет закрепления
164	509455.36	2220383.36	Картометрический метод	0.10	Нет закрепления
165	509450.86	2220403.21	Картометрический метод	0.10	Нет закрепления
166	509436.76	2220437.40	Картометрический метод	0.10	Нет закрепления
167	509401.36	2220486.40	Картометрический метод	0.10	Нет закрепления
168	509368.49	2220532.41	Картометрический метод	0.10	Нет закрепления
169	509344.78	2220551.64	Картометрический метод	0.10	Нет закрепления
170	509327.48	2220569.37	Картометрический метод	0.10	Нет закрепления
171	509152.82	2220723.65	Картометрический метод	0.10	Нет закрепления
172	509061.34	2220630.37	Картометрический метод	0.10	Нет закрепления
173	508889.00	2220447.71	Картометрический метод	0.10	Нет закрепления
174	508670.43	2220205.10	Картометрический метод	0.10	Нет закрепления
175	508858.80	2220032.25	Картометрический метод	0.10	Нет закрепления
176	508872.73	2220019.25	Картометрический метод	0.10	Нет закрепления
177	508866.79	2220013.36	Картометрический метод	0.10	Нет закрепления
178	508956.33	2219931.49	Картометрический метод	0.10	Нет закрепления
179	508993.02	2219905.79	Картометрический метод	0.10	Нет закрепления
180	508999.08	2219913.15	Картометрический метод	0.10	Нет закрепления
181	509004.02	2219916.84	Картометрический метод	0.10	Нет закрепления
182	509018.31	2219919.36	Картометрический метод	0.10	Нет закрепления
183	509047.39	2219947.34	Картометрический метод	0.10	Нет закрепления
184	509065.21	2219960.11	Картометрический метод	0.10	Нет закрепления
185	509082.71	2219968.00	Картометрический метод	0.10	Нет закрепления
186	509096.73	2219971.76	Картометрический метод	0.10	Нет закрепления
187	509106.93	2219973.73	Картометрический метод	0.10	Нет закрепления
188	509211.58	2219984.42	Картометрический метод	0.10	Нет закрепления
189	509421.13	2220005.83	Картометрический метод	0.10	Нет закрепления
190	509454.39	2220013.92	Картометрический	0.10	Нет



			метод		закрепления
148	509483.37	2220024.01	Картометрический метод	0.10	Нет закрепления
Зона1(5)	—	—	—	—	—
191	509341.38	2219108.31	Картометрический метод	0.10	Нет закрепления
297	509285.43	2219056.61	Картометрический метод	0.10	Нет закрепления
296	509165.52	2218961.21	Картометрический метод	0.10	Нет закрепления
295	509133.96	2218942.10	Картометрический метод	0.10	Нет закрепления
294	509114.13	2218969.92	Картометрический метод	0.10	Нет закрепления
293	509067.18	2219035.81	Картометрический метод	0.10	Нет закрепления
292	508926.18	2218946.49	Картометрический метод	0.10	Нет закрепления
291	508797.89	2218865.61	Картометрический метод	0.10	Нет закрепления
290	508645.60	2218937.69	Картометрический метод	0.10	Нет закрепления
289	508615.86	2218959.02	Картометрический метод	0.10	Нет закрепления
288	508609.37	2218962.62	Картометрический метод	0.10	Нет закрепления
287	508544.40	2219017.94	Картометрический метод	0.10	Нет закрепления
286	508523.07	2219038.74	Картометрический метод	0.10	Нет закрепления
285	508520.56	2219041.19	Картометрический метод	0.10	Нет закрепления
284	508508.93	2219048.18	Картометрический метод	0.10	Нет закрепления
283	508502.80	2219051.86	Картометрический метод	0.10	Нет закрепления
282	508501.45	2219052.67	Картометрический метод	0.10	Нет закрепления
281	508387.06	2219162.18	Картометрический метод	0.10	Нет закрепления
280	508369.28	2219182.54	Картометрический метод	0.10	Нет закрепления
279	508407.56	2219231.88	Картометрический метод	0.10	Нет закрепления
278	508727.16	2219468.62	Картометрический метод	0.10	Нет закрепления
277	508791.92	2219520.89	Картометрический метод	0.10	Нет закрепления
276	508839.66	2219553.53	Картометрический метод	0.10	Нет закрепления
275	508984.37	2219622.17	Картометрический метод	0.10	Нет закрепления
274	508971.87	2219646.35	Картометрический метод	0.10	Нет закрепления
273	509021.09	2219717.73	Картометрический метод	0.10	Нет закрепления
272	509078.12	2219842.55	Картометрический метод	0.10	Нет закрепления
271	509023.69	2219890.75	Картометрический метод	0.10	Нет закрепления
270	509029.72	2219897.43	Картометрический метод	0.10	Нет закрепления
269	509025.63	2219917.41	Картометрический метод	0.10	Нет закрепления
268	509050.89	2219942.59	Картометрический метод	0.10	Нет закрепления
267	509067.21	2219954.32	Картометрический метод	0.10	Нет закрепления



266	509085.15	2219962.89	Картометрический метод	0.10	Нет закрепления
265	509108.00	2219967.73	Картометрический метод	0.10	Нет закрепления
264	509214.51	2219978.54	Картометрический метод	0.10	Нет закрепления
263	509270.00	2219984.14	Картометрический метод	0.10	Нет закрепления
262	509321.62	2219989.47	Картометрический метод	0.10	Нет закрепления
261	509336.94	2219851.49	Картометрический метод	0.10	Нет закрепления
260	509430.37	2219867.91	Картометрический метод	0.10	Нет закрепления
259	509424.82	2219971.28	Картометрический метод	0.10	Нет закрепления
258	509436.10	2219976.78	Картометрический метод	0.10	Нет закрепления
257	509439.03	2219978.18	Картометрический метод	0.10	Нет закрепления
256	509449.83	2219915.55	Картометрический метод	0.10	Нет закрепления
255	509486.79	2219921.57	Картометрический метод	0.10	Нет закрепления
254	509489.48	2219895.96	Картометрический метод	0.10	Нет закрепления
253	509492.89	2219878.90	Картометрический метод	0.10	Нет закрепления
252	509493.88	2219873.98	Картометрический метод	0.10	Нет закрепления
251	509496.00	2219850.92	Картометрический метод	0.10	Нет закрепления
250	509495.69	2219839.10	Картометрический метод	0.10	Нет закрепления
249	509496.62	2219817.06	Картометрический метод	0.10	Нет закрепления
248	509500.97	2219789.40	Картометрический метод	0.10	Нет закрепления
247	509495.07	2219769.20	Картометрический метод	0.10	Нет закрепления
246	509486.99	2219749.33	Картометрический метод	0.10	Нет закрепления
245	509483.26	2219740.63	Картометрический метод	0.10	Нет закрепления
244	509474.25	2219737.21	Картометрический метод	0.10	Нет закрепления
243	509461.52	2219738.14	Картометрический метод	0.10	Нет закрепления
242	509446.67	2219740.42	Картометрический метод	0.10	Нет закрепления
241	509441.94	2219740.00	Картометрический метод	0.10	Нет закрепления
240	509418.33	2219739.07	Картометрический метод	0.10	Нет закрепления
239	509391.92	2219741.24	Картометрический метод	0.10	Нет закрепления
238	509371.42	2219742.80	Картометрический метод	0.10	Нет закрепления
237	509357.75	2219746.53	Картометрический метод	0.10	Нет закрепления
236	509353.09	2219748.70	Картометрический метод	0.10	Нет закрепления
235	509351.23	2219758.02	Картометрический метод	0.10	Нет закрепления
234	509348.12	2219772.62	Картометрический метод	0.10	Нет закрепления
233	509344.08	2219782.26	Картометрический метод	0.10	Нет закрепления



232	509332.32	2219782.85	Картометрический метод	0.10	Нет закрепления
231	509327.93	2219776.66	Картометрический метод	0.10	Нет закрепления
230	509327.26	2219774.89	Картометрический метод	0.10	Нет закрепления
229	509324.89	2219768.65	Картометрический метод	0.10	Нет закрепления
228	509324.51	2219767.65	Картометрический метод	0.10	Нет закрепления
227	509324.20	2219755.22	Картометрический метод	0.10	Нет закрепления
226	509325.76	2219745.60	Картометрический метод	0.10	Нет закрепления
225	509329.48	2219735.65	Картометрический метод	0.10	Нет закрепления
224	509335.22	2219726.16	Картометрический метод	0.10	Нет закрепления
223	509337.31	2219725.24	Картометрический метод	0.10	Нет закрепления
222	509342.06	2219723.14	Картометрический метод	0.10	Нет закрепления
221	509343.40	2219722.54	Картометрический метод	0.10	Нет закрепления
220	509359.52	2219715.38	Картометрический метод	0.10	Нет закрепления
219	509369.64	2219710.90	Картометрический метод	0.10	Нет закрепления
218	509378.26	2219707.07	Картометрический метод	0.10	Нет закрепления
217	509398.45	2219694.32	Картометрический метод	0.10	Нет закрепления
216	509419.58	2219686.56	Картометрический метод	0.10	Нет закрепления
215	509444.12	2219680.98	Картометрический метод	0.10	Нет закрепления
214	509453.19	2219678.85	Картометрический метод	0.10	Нет закрепления
213	509463.38	2219676.31	Картометрический метод	0.10	Нет закрепления
212	509471.14	2219670.42	Картометрический метод	0.10	Нет закрепления
211	509477.67	2219661.71	Картометрический метод	0.10	Нет закрепления
210	509485.74	2219648.97	Картометрический метод	0.10	Нет закрепления
209	509494.76	2219568.50	Картометрический метод	0.10	Нет закрепления
208	509492.58	2219558.87	Картометрический метод	0.10	Нет закрепления
207	509489.10	2219554.18	Картометрический метод	0.10	Нет закрепления
206	509482.95	2219542.72	Картометрический метод	0.10	Нет закрепления
205	509471.46	2219534.02	Картометрический метод	0.10	Нет закрепления
204	509467.72	2219525.32	Картометрический метод	0.10	Нет закрепления
203	509473.00	2219520.72	Картометрический метод	0.10	Нет закрепления
202	509477.66	2219516.62	Картометрический метод	0.10	Нет закрепления
201	509489.47	2219513.20	Картометрический метод	0.10	Нет закрепления
200	509501.28	2219510.09	Картометрический метод	0.10	Нет закрепления
199	509508.42	2219504.18	Картометрический метод	0.10	Нет закрепления



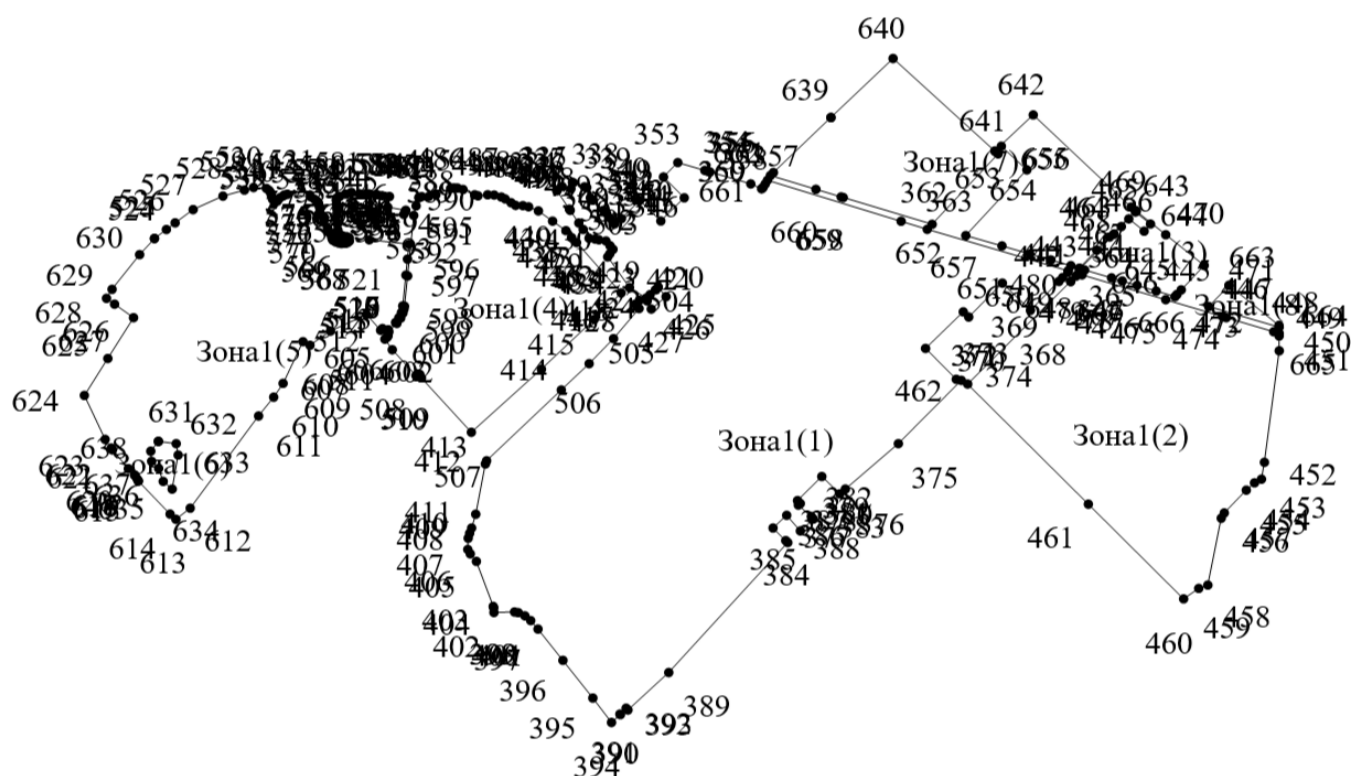
198	509514.92	2219495.83	Картометрический метод	0.10	Нет закрепления
197	509518.12	2219450.94	Картометрический метод	0.10	Нет закрепления
196	509509.01	2219419.60	Картометрический метод	0.10	Нет закрепления
195	509488.36	2219345.44	Картометрический метод	0.10	Нет закрепления
194	509441.58	2219242.08	Картометрический метод	0.10	Нет закрепления
193	509395.40	2219179.80	Картометрический метод	0.10	Нет закрепления
192	509372.83	2219149.34	Картометрический метод	0.10	Нет закрепления
191	509341.38	2219108.31	Картометрический метод	0.10	Нет закрепления
—	—	—	—	—	—
298	508638.76	2219121.72	Картометрический метод	0.10	Нет закрепления
299	508631.14	2219183.22	Картометрический метод	0.10	Нет закрепления
300	508591.74	2219190.13	Картометрический метод	0.10	Нет закрепления
301	508473.72	2219169.46	Картометрический метод	0.10	Нет закрепления
302	508500.37	2219138.34	Картометрический метод	0.10	Нет закрепления
303	508545.14	2219122.65	Картометрический метод	0.10	Нет закрепления
304	508569.55	2219098.48	Картометрический метод	0.10	Нет закрепления
305	508604.92	2219095.20	Картометрический метод	0.10	Нет закрепления
298	508638.76	2219121.72	Картометрический метод	0.10	Нет закрепления
Зона1(7)	—	—	—	—	—
306	509760.22	2221449.84	Картометрический метод	0.10	Нет закрепления
307	509964.92	2221664.98	Картометрический метод	0.10	Нет закрепления
308	509644.42	2222017.16	Картометрический метод	0.10	Нет закрепления
309	509769.57	2222149.97	Картометрический метод	0.10	Нет закрепления
310	509450.38	2222488.93	Картометрический метод	0.10	Нет закрепления
311	509438.47	2222503.80	Картометрический метод	0.10	Нет закрепления
312	509346.45	2222414.12	Картометрический метод	0.10	Нет закрепления
313	509301.11	2222369.94	Картометрический метод	0.10	Нет закрепления
314	509238.47	2222308.90	Картометрический метод	0.10	Нет закрепления
315	509247.28	2222280.42	Картометрический метод	0.10	Нет закрепления
316	509267.11	2222211.23	Картометрический метод	0.10	Нет закрепления
317	509288.09	2222138.00	Картометрический метод	0.10	Нет закрепления
318	509315.58	2222042.05	Картометрический метод	0.10	Нет закрепления
319	509351.54	2221916.53	Картометрический метод	0.10	Нет закрепления
320	509579.24	2222128.06	Картометрический метод	0.10	Нет закрепления
321	509661.02	2222039.50	Картометрический метод	0.10	Нет закрепления



322	509641.99	2222019.88	Картометрический метод	0.10	Нет закрепления
323	509634.39	2222028.38	Картометрический метод	0.10	Нет закрепления
324	509390.74	2221799.96	Картометрический метод	0.10	Нет закрепления
325	509483.33	2221492.62	Картометрический метод	0.10	Нет закрепления
326	509485.64	2221484.97	Картометрический метод	0.10	Нет закрепления
327	509511.84	2221397.99	Картометрический метод	0.10	Нет закрепления
328	509559.43	2221240.00	Картометрический метод	0.10	Нет закрепления
329	509569.67	2221250.70	Картометрический метод	0.10	Нет закрепления
306	509760.22	2221449.84	Картометрический метод	0.10	Нет закрепления
Зона1(8)	—	—	—	—	—
330	509178.93	2222828.10	Картометрический метод	0.10	Нет закрепления
331	509040.54	2223001.02	Картометрический метод	0.10	Нет закрепления
332	509034.14	2223001.08	Картометрический метод	0.10	Нет закрепления
333	509105.91	2222757.60	Картометрический метод	0.10	Нет закрепления
330	509178.93	2222828.10	Картометрический метод	0.10	Нет закрепления
3. Сведения о характерных точках части (частей) границы объекта					
—	—	—	—	—	—



План границ объекта



Масштаб 1: 26000



ГРАФИЧЕСКОЕ ОПИСАНИЕ
местоположения границ территориальной зоны

Зона садовых участков (СХ-2)
(наименование объекта, местоположение границ которого описано (далее - объект))

Раздел 1

Сведения об объекте		
№ п/п	Характеристики объекта	Описание характеристик
1	2	3
1	Местоположение объекта	614500, Пермский край, район Пермский, деревня Ванюки
2	Площадь объекта +/- величина погрешности определения площади (Р+/- Дельта Р)	12179 кв.м ± 38.63 кв.м
3	Иные характеристики объекта	—



Раздел 2

Сведения о местоположении измененных (уточненных) границ объекта					
1. Система координат <u>МСК-59, зона 2</u>					
2. Сведения о характерных точках границ объекта					
Обозначение характерных точек границ	Координаты, м		Метод определения координат характерной точки	Средняя квадратическая погрешность положения характерной точки (M_i), м	Описание обозначения точки на местности (при наличии)
	X	Y			
1	4	5	6	7	8
Зона1(1)	—	—	—	—	—
1	509517.41	2220724.08	Картометрический метод	0.10	Нет закрепления
2	509520.68	2220725.87	Картометрический метод	0.10	Нет закрепления
3	509517.14	2220723.93	Картометрический метод	0.10	Нет закрепления
4	509520.68	2220725.87	Картометрический метод	0.10	Нет закрепления
5	509527.73	2220728.47	Картометрический метод	0.10	Нет закрепления
6	509524.20	2220752.77	Картометрический метод	0.10	Нет закрепления
7	509519.90	2220782.40	Картометрический метод	0.10	Нет закрепления
8	509519.54	2220782.06	Картометрический метод	0.10	Нет закрепления
9	509515.52	2220778.19	Картометрический метод	0.10	Нет закрепления
10	509512.27	2220775.07	Картометрический метод	0.10	Нет закрепления
11	509509.03	2220771.95	Картометрический метод	0.10	Нет закрепления
12	509505.06	2220768.11	Картометрический метод	0.10	Нет закрепления
13	509472.21	2220739.91	Картометрический метод	0.10	Нет закрепления
14	509474.88	2220735.23	Картометрический метод	0.10	Нет закрепления
15	509480.92	2220724.64	Картометрический метод	0.10	Нет закрепления
16	509482.67	2220721.57	Картометрический метод	0.10	Нет закрепления
17	509483.33	2220720.41	Картометрический метод	0.10	Нет закрепления
18	509488.26	2220708.06	Картометрический метод	0.10	Нет закрепления
19	509496.79	2220712.14	Картометрический метод	0.10	Нет закрепления
20	509499.43	2220714.22	Картометрический метод	0.10	Нет закрепления
21	509503.38	2220716.39	Картометрический метод	0.10	Нет закрепления
1	509517.41	2220724.08	Картометрический метод	0.10	Нет закрепления
Зона1(2)	—	—	—	—	—
22	508638.76	2219121.72	Картометрический метод	0.10	Нет закрепления
23	508631.14	2219183.22	Картометрический	0.10	Нет



			метод		закрепления
24	508591.74	2219190.13	Картометрический метод	0.10	Нет закрепления
25	508473.72	2219169.46	Картометрический метод	0.10	Нет закрепления
26	508500.37	2219138.34	Картометрический метод	0.10	Нет закрепления
27	508545.14	2219122.65	Картометрический метод	0.10	Нет закрепления
28	508569.55	2219098.48	Картометрический метод	0.10	Нет закрепления
29	508604.92	2219095.20	Картометрический метод	0.10	Нет закрепления
22	508638.76	2219121.72	Картометрический метод	0.10	Нет закрепления
3. Сведения о характерных точках части (частей) границы объекта					
—	—	—	—	—	—



План границ объекта



34 35
36 37
38 39
40 41
42 43
44 45
46 47
48 49

51 52
53 54
55 56
57 58
59 60
61 62
63 64
65 66
67 68
69 70
71 72
73 74
75 76
77 78
79 80
81 82
83 84
85 86
87 88
89 90
91 92
93 94
95 96
97 98
99 100

Масштаб 1: 11000



ГРАФИЧЕСКОЕ ОПИСАНИЕ
местоположения границ территориальной зоны

Зона огородных участков (СХ-3)
(наименование объекта, местоположение границ которого описано (далее - объект))

Раздел 1

Сведения об объекте		
№ п/п	Характеристики объекта	Описание характеристик
1	2	3
1	Местоположение объекта	614500, Пермский край, район Пермский, деревня Ванюки
2	Площадь объекта +/- величина погрешности определения площади (Р+/- Дельта Р)	3172 кв.м ± 19.71 кв.м
3	Иные характеристики объекта	—



Раздел 2

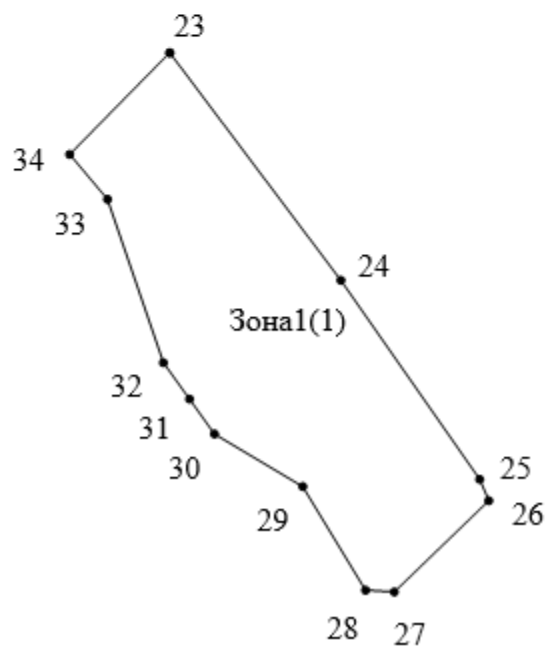
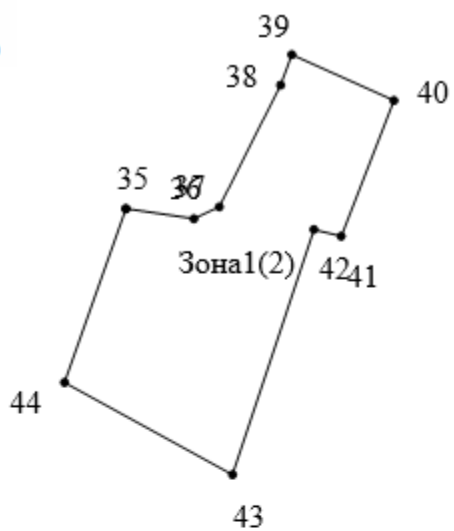
Сведения о местоположении измененных (уточненных) границ объекта					
1. Система координат <u>МСК-59, зона 2</u>					
2. Сведения о характерных точках границ объекта					
Обозначение характерных точек границ	Координаты, м		Метод определения координат характерной точки	Средняя квадратическая погрешность положения характерной точки (M_t), м	Описание обозначения точки на местности (при наличии)
	X	Y			
1	4	5	6	7	8
Зона1(1)	—	—	—	—	—
1	509449.58	2220530.05	Картометрический метод	0.10	Нет закрепления
2	509416.49	2220554.94	Картометрический метод	0.10	Нет закрепления
3	509387.55	2220575.15	Картометрический метод	0.10	Нет закрепления
4	509384.44	2220576.47	Картометрический метод	0.10	Нет закрепления
5	509371.17	2220562.73	Картометрический метод	0.10	Нет закрепления
6	509371.43	2220558.53	Картометрический метод	0.10	Нет закрепления
7	509386.49	2220549.39	Картометрический метод	0.10	Нет закрепления
8	509394.14	2220536.55	Картометрический метод	0.10	Нет закрепления
9	509399.22	2220532.92	Картометрический метод	0.10	Нет закрепления
10	509404.50	2220529.13	Картометрический метод	0.10	Нет закрепления
11	509428.27	2220520.99	Картометрический метод	0.10	Нет закрепления
12	509434.79	2220515.49	Картометрический метод	0.10	Нет закрепления
1	509449.58	2220530.05	Картометрический метод	0.10	Нет закрепления
Зона1(2)	—	—	—	—	—
13	509536.70	2220417.58	Картометрический метод	0.10	Нет закрепления
14	509535.24	2220427.47	Картометрический метод	0.10	Нет закрепления
15	509536.97	2220431.17	Картометрический метод	0.10	Нет закрепления
16	509554.66	2220440.10	Картометрический метод	0.10	Нет закрепления
17	509559.10	2220441.72	Картометрический метод	0.10	Нет закрепления
18	509552.43	2220456.58	Картометрический метод	0.10	Нет закрепления
19	509532.70	2220448.92	Картометрический метод	0.10	Нет закрепления
20	509533.66	2220444.94	Картометрический метод	0.10	Нет закрепления
21	509498.02	2220433.09	Картометрический метод	0.10	Нет закрепления
22	509511.43	2220408.65	Картометрический метод	0.10	Нет закрепления
13	509536.70	2220417.58	Картометрический	0.10	Нет



			метод		закрепления
3. Сведения о характерных точках части (частей) границы объекта					
—	—	—	—	—	—



План границ объекта



Масштаб 1: 1100



ГРАФИЧЕСКОЕ ОПИСАНИЕ
местоположения границ территориальной зоны

Зона рекреационного назначения (Р-1)
(наименование объекта, местоположение границ которого описано (далее - объект))

Раздел 1

Сведения об объекте		
№ п/п	Характеристики объекта	Описание характеристик
1	2	3
1	Местоположение объекта	614500, Пермский край, район Пермский, деревня Ванюки
2	Площадь объекта +/- величина погрешности определения площади (Р+/- Дельта Р)	144323 кв.м ± 132.96 кв.м
3	Иные характеристики объекта	—



Раздел 2

Сведения о местоположении измененных (уточненных) границ объекта					
1. Система координат <u>МСК-59, зона 2</u>					
2. Сведения о характерных точках границ объекта					
Обозначение характерных точек границ	Координаты, м		Метод определения координат характерной точки	Средняя квадратическая погрешность положения характерной точки (M), м	Описание обозначения точки на местности (при наличии)
	X	Y			
1	4	5	6	7	8
Зона1(1)	—	—	—	—	—
1	509546.81	2219461.07	Картометрический метод	0.10	Нет закрепления
2	509565.82	2219512.78	Картометрический метод	0.10	Нет закрепления
3	509589.94	2219562.11	Картометрический метод	0.10	Нет закрепления
4	509592.74	2219569.35	Картометрический метод	0.10	Нет закрепления
5	509591.39	2219569.41	Картометрический метод	0.10	Нет закрепления
6	509568.72	2219570.42	Картометрический метод	0.10	Нет закрепления
7	509562.87	2219587.71	Картометрический метод	0.10	Нет закрепления
8	509560.99	2219587.85	Картометрический метод	0.10	Нет закрепления
9	509546.34	2219652.01	Картометрический метод	0.10	Нет закрепления
10	509533.52	2219746.44	Картометрический метод	0.10	Нет закрепления
11	509533.42	2219754.84	Картометрический метод	0.10	Нет закрепления
12	509533.19	2219773.69	Картометрический метод	0.10	Нет закрепления
13	509546.43	2219775.46	Картометрический метод	0.10	Нет закрепления
14	509546.06	2219805.92	Картометрический метод	0.10	Нет закрепления
15	509551.87	2219830.81	Картометрический метод	0.10	Нет закрепления
16	509554.35	2219921.74	Картометрический метод	0.10	Нет закрепления
17	509562.02	2219983.44	Картометрический метод	0.10	Нет закрепления
18	509563.84	2220002.14	Картометрический метод	0.10	Нет закрепления
19	509565.74	2220021.72	Картометрический метод	0.10	Нет закрепления
20	509564.24	2220021.72	Картометрический метод	0.10	Нет закрепления
21	509563.71	2220035.65	Картометрический метод	0.10	Нет закрепления
22	509512.34	2220023.03	Картометрический метод	0.10	Нет закрепления
23	509503.12	2219994.44	Картометрический метод	0.10	Нет закрепления
24	509495.40	2219969.70	Картометрический метод	0.10	Нет закрепления



25	509497.86	2219965.37	Картометрический метод	0.10	Нет закрепления
26	509496.64	2219954.37	Картометрический метод	0.10	Нет закрепления
27	509490.83	2219938.41	Картометрический метод	0.10	Нет закрепления
28	509486.32	2219926.03	Картометрический метод	0.10	Нет закрепления
29	509486.79	2219921.57	Картометрический метод	0.10	Нет закрепления
30	509489.48	2219895.96	Картометрический метод	0.10	Нет закрепления
31	509492.89	2219878.90	Картометрический метод	0.10	Нет закрепления
32	509493.88	2219873.98	Картометрический метод	0.10	Нет закрепления
33	509496.00	2219850.92	Картометрический метод	0.10	Нет закрепления
34	509495.69	2219839.10	Картометрический метод	0.10	Нет закрепления
35	509496.62	2219817.06	Картометрический метод	0.10	Нет закрепления
36	509500.97	2219789.40	Картометрический метод	0.10	Нет закрепления
37	509495.07	2219769.20	Картометрический метод	0.10	Нет закрепления
38	509486.99	2219749.33	Картометрический метод	0.10	Нет закрепления
39	509483.26	2219740.63	Картометрический метод	0.10	Нет закрепления
40	509474.25	2219737.21	Картометрический метод	0.10	Нет закрепления
41	509461.52	2219738.14	Картометрический метод	0.10	Нет закрепления
42	509446.67	2219740.42	Картометрический метод	0.10	Нет закрепления
43	509441.94	2219740.00	Картометрический метод	0.10	Нет закрепления
44	509418.33	2219739.07	Картометрический метод	0.10	Нет закрепления
45	509391.92	2219741.24	Картометрический метод	0.10	Нет закрепления
46	509371.42	2219742.80	Картометрический метод	0.10	Нет закрепления
47	509357.75	2219746.53	Картометрический метод	0.10	Нет закрепления
48	509353.09	2219748.70	Картометрический метод	0.10	Нет закрепления
49	509351.23	2219758.02	Картометрический метод	0.10	Нет закрепления
50	509348.12	2219772.62	Картометрический метод	0.10	Нет закрепления
51	509344.08	2219782.26	Картометрический метод	0.10	Нет закрепления
52	509332.32	2219782.85	Картометрический метод	0.10	Нет закрепления
53	509327.93	2219776.66	Картометрический метод	0.10	Нет закрепления
54	509327.26	2219774.89	Картометрический метод	0.10	Нет закрепления
55	509324.89	2219768.65	Картометрический метод	0.10	Нет закрепления
56	509324.51	2219767.65	Картометрический метод	0.10	Нет закрепления
57	509324.20	2219755.22	Картометрический метод	0.10	Нет закрепления
58	509325.76	2219745.60	Картометрический метод	0.10	Нет закрепления



59	509329.48	2219735.65	Картометрический метод	0.10	Нет закрепления
60	509335.22	2219726.16	Картометрический метод	0.10	Нет закрепления
61	509337.31	2219725.24	Картометрический метод	0.10	Нет закрепления
62	509342.06	2219723.14	Картометрический метод	0.10	Нет закрепления
63	509343.40	2219722.54	Картометрический метод	0.10	Нет закрепления
64	509359.52	2219715.38	Картометрический метод	0.10	Нет закрепления
65	509369.64	2219710.90	Картометрический метод	0.10	Нет закрепления
66	509378.26	2219707.07	Картометрический метод	0.10	Нет закрепления
67	509398.45	2219694.32	Картометрический метод	0.10	Нет закрепления
68	509419.58	2219686.56	Картометрический метод	0.10	Нет закрепления
69	509444.12	2219680.98	Картометрический метод	0.10	Нет закрепления
70	509453.19	2219678.85	Картометрический метод	0.10	Нет закрепления
71	509463.38	2219676.31	Картометрический метод	0.10	Нет закрепления
72	509471.14	2219670.42	Картометрический метод	0.10	Нет закрепления
73	509477.67	2219661.71	Картометрический метод	0.10	Нет закрепления
74	509485.74	2219648.97	Картометрический метод	0.10	Нет закрепления
75	509494.76	2219568.50	Картометрический метод	0.10	Нет закрепления
76	509492.58	2219558.87	Картометрический метод	0.10	Нет закрепления
77	509489.10	2219554.18	Картометрический метод	0.10	Нет закрепления
78	509482.95	2219542.72	Картометрический метод	0.10	Нет закрепления
79	509471.46	2219534.02	Картометрический метод	0.10	Нет закрепления
80	509467.72	2219525.32	Картометрический метод	0.10	Нет закрепления
81	509473.00	2219520.72	Картометрический метод	0.10	Нет закрепления
82	509477.66	2219516.62	Картометрический метод	0.10	Нет закрепления
83	509489.47	2219513.20	Картометрический метод	0.10	Нет закрепления
84	509501.28	2219510.09	Картометрический метод	0.10	Нет закрепления
85	509508.42	2219504.18	Картометрический метод	0.10	Нет закрепления
86	509514.92	2219495.83	Картометрический метод	0.10	Нет закрепления
87	509543.53	2219459.02	Картометрический метод	0.10	Нет закрепления
1	509546.81	2219461.07	Картометрический метод	0.10	Нет закрепления
Зона1(2)	—	—	—	—	—
88	509603.36	2220066.66	Картометрический метод	0.10	Нет закрепления
170	509530.35	2220042.09	Картометрический метод	0.10	Нет закрепления
169	509488.18	2220028.20	Картометрический метод	0.10	Нет закрепления
168	509483.37	2220024.01	Картометрический	0.10	Нет



			метод		закрепления
167	509486.36	2220033.18	Картометрический метод	0.10	Нет закрепления
166	509486.58	2220056.88	Картометрический метод	0.10	Нет закрепления
165	509492.37	2220082.34	Картометрический метод	0.10	Нет закрепления
164	509514.82	2220133.14	Картометрический метод	0.10	Нет закрепления
163	509516.75	2220144.67	Картометрический метод	0.10	Нет закрепления
162	509516.05	2220157.16	Картометрический метод	0.10	Нет закрепления
161	509511.25	2220176.26	Картометрический метод	0.10	Нет закрепления
160	509492.80	2220216.45	Картометрический метод	0.10	Нет закрепления
159	509489.36	2220227.90	Картометрический метод	0.10	Нет закрепления
158	509492.92	2220261.49	Картометрический метод	0.10	Нет закрепления
157	509491.69	2220284.15	Картометрический метод	0.10	Нет закрепления
156	509485.13	2220308.61	Картометрический метод	0.10	Нет закрепления
155	509478.69	2220322.11	Картометрический метод	0.10	Нет закрепления
154	509465.47	2220342.80	Картометрический метод	0.10	Нет закрепления
153	509455.90	2220358.18	Картометрический метод	0.10	Нет закрепления
152	509455.36	2220383.36	Картометрический метод	0.10	Нет закрепления
151	509450.86	2220403.21	Картометрический метод	0.10	Нет закрепления
150	509436.76	2220437.40	Картометрический метод	0.10	Нет закрепления
149	509401.36	2220486.40	Картометрический метод	0.10	Нет закрепления
148	509368.49	2220532.41	Картометрический метод	0.10	Нет закрепления
147	509344.78	2220551.64	Картометрический метод	0.10	Нет закрепления
146	509327.48	2220569.37	Картометрический метод	0.10	Нет закрепления
145	509152.82	2220723.65	Картометрический метод	0.10	Нет закрепления
144	509127.57	2220786.92	Картометрический метод	0.10	Нет закрепления
143	509124.83	2220813.86	Картометрический метод	0.10	Нет закрепления
142	509097.00	2220828.10	Картометрический метод	0.10	Нет закрепления
141	509140.35	2220879.35	Картометрический метод	0.10	Нет закрепления
140	509172.50	2220851.82	Картометрический метод	0.10	Нет закрепления
139	509163.74	2220842.19	Картометрический метод	0.10	Нет закрепления
138	509146.92	2220823.69	Картометрический метод	0.10	Нет закрепления
137	509134.90	2220810.45	Картометрический метод	0.10	Нет закрепления
136	509171.17	2220752.91	Картометрический метод	0.10	Нет закрепления
135	509277.86	2220677.17	Картометрический метод	0.10	Нет закрепления
134	509288.44	2220684.58	Картометрический	0.10	Нет



			метод		закрепления
133	509303.83	2220695.37	Картометрический метод	0.10	Нет закрепления
132	509316.03	2220685.23	Картометрический метод	0.10	Нет закрепления
131	509332.80	2220671.29	Картометрический метод	0.10	Нет закрепления
130	509336.88	2220646.78	Картометрический метод	0.10	Нет закрепления
129	509339.01	2220634.01	Картометрический метод	0.10	Нет закрепления
128	509342.59	2220612.49	Картометрический метод	0.10	Нет закрепления
127	509372.88	2220592.02	Картометрический метод	0.10	Нет закрепления
126	509395.00	2220577.07	Картометрический метод	0.10	Нет закрепления
125	509438.80	2220547.43	Картометрический метод	0.10	Нет закрепления
124	509443.09	2220544.54	Картометрический метод	0.10	Нет закрепления
123	509507.11	2220501.21	Картометрический метод	0.10	Нет закрепления
122	509521.16	2220519.16	Картометрический метод	0.10	Нет закрепления
121	509521.27	2220518.82	Картометрический метод	0.10	Нет закрепления
120	509529.67	2220520.76	Картометрический метод	0.10	Нет закрепления
119	509533.70	2220512.69	Картометрический метод	0.10	Нет закрепления
118	509528.01	2220511.69	Картометрический метод	0.10	Нет закрепления
117	509529.93	2220501.59	Картометрический метод	0.10	Нет закрепления
116	509542.54	2220503.71	Картометрический метод	0.10	Нет закрепления
115	509555.03	2220461.71	Картометрический метод	0.10	Нет закрепления
114	509561.90	2220453.72	Картометрический метод	0.10	Нет закрепления
113	509564.72	2220452.24	Картометрический метод	0.10	Нет закрепления
112	509567.53	2220447.55	Картометрический метод	0.10	Нет закрепления
111	509559.10	2220441.72	Картометрический метод	0.10	Нет закрепления
110	509552.43	2220456.58	Картометрический метод	0.10	Нет закрепления
109	509532.70	2220448.92	Картометрический метод	0.10	Нет закрепления
108	509533.66	2220444.94	Картометрический метод	0.10	Нет закрепления
107	509498.02	2220433.09	Картометрический метод	0.10	Нет закрепления
106	509534.90	2220365.92	Картометрический метод	0.10	Нет закрепления
105	509550.84	2220371.43	Картометрический метод	0.10	Нет закрепления
104	509556.51	2220360.22	Картометрический метод	0.10	Нет закрепления
103	509553.09	2220351.36	Картометрический метод	0.10	Нет закрепления
102	509554.12	2220348.89	Картометрический метод	0.10	Нет закрепления
101	509565.73	2220283.14	Картометрический метод	0.10	Нет закрепления
100	509568.06	2220279.97	Картометрический	0.10	Нет



			метод		закрепления
99	509580.21	2220260.98	Картометрический метод	0.10	Нет закрепления
98	509585.38	2220247.20	Картометрический метод	0.10	Нет закрепления
97	509593.38	2220219.60	Картометрический метод	0.10	Нет закрепления
96	509601.38	2220181.69	Картометрический метод	0.10	Нет закрепления
95	509601.59	2220161.65	Картометрический метод	0.10	Нет закрепления
94	509604.51	2220141.22	Картометрический метод	0.10	Нет закрепления
93	509604.50	2220135.16	Картометрический метод	0.10	Нет закрепления
92	509604.47	2220123.55	Картометрический метод	0.10	Нет закрепления
91	509602.75	2220114.13	Картометрический метод	0.10	Нет закрепления
90	509595.20	2220095.36	Картометрический метод	0.10	Нет закрепления
89	509595.01	2220093.15	Картометрический метод	0.10	Нет закрепления
88	509603.36	2220066.66	Картометрический метод	0.10	Нет закрепления
–	–	–	–	–	–
171	509449.58	2220530.05	Картометрический метод	0.10	Нет закрепления
172	509416.49	2220554.94	Картометрический метод	0.10	Нет закрепления
173	509387.55	2220575.15	Картометрический метод	0.10	Нет закрепления
174	509384.44	2220576.47	Картометрический метод	0.10	Нет закрепления
175	509371.17	2220562.73	Картометрический метод	0.10	Нет закрепления
176	509371.43	2220558.53	Картометрический метод	0.10	Нет закрепления
177	509386.49	2220549.39	Картометрический метод	0.10	Нет закрепления
178	509394.14	2220536.55	Картометрический метод	0.10	Нет закрепления
179	509399.22	2220532.92	Картометрический метод	0.10	Нет закрепления
180	509404.50	2220529.13	Картометрический метод	0.10	Нет закрепления
181	509428.27	2220520.99	Картометрический метод	0.10	Нет закрепления
182	509434.79	2220515.49	Картометрический метод	0.10	Нет закрепления
171	509449.58	2220530.05	Картометрический метод	0.10	Нет закрепления
Зона1(4)	–	–	–	–	–
183	509827.79	2220180.92	Картометрический метод	0.10	Нет закрепления
184	509831.70	2220195.14	Картометрический метод	0.10	Нет закрепления
185	509838.04	2220208.83	Картометрический метод	0.10	Нет закрепления
186	509839.08	2220213.73	Картометрический метод	0.10	Нет закрепления
187	509839.31	2220217.97	Картометрический метод	0.10	Нет закрепления
188	509837.99	2220224.11	Картометрический метод	0.10	Нет закрепления
189	509835.55	2220234.17	Картометрический метод	0.10	Нет закрепления
190	509833.94	2220240.82	Картометрический	0.10	Нет



			метод		закрепления
191	509833.20	2220243.86	Картометрический метод	0.10	Нет закрепления
192	509831.30	2220251.70	Картометрический метод	0.10	Нет закрепления
193	509829.58	2220257.78	Картометрический метод	0.10	Нет закрепления
194	509807.01	2220350.48	Картометрический метод	0.10	Нет закрепления
195	509804.40	2220361.07	Картометрический метод	0.10	Нет закрепления
196	509799.77	2220379.93	Картометрический метод	0.10	Нет закрепления
197	509796.47	2220379.09	Картометрический метод	0.10	Нет закрепления
198	509771.05	2220470.26	Картометрический метод	0.10	Нет закрепления
199	509768.71	2220469.62	Картометрический метод	0.10	Нет закрепления
200	509763.68	2220489.09	Картометрический метод	0.10	Нет закрепления
201	509765.68	2220489.52	Картометрический метод	0.10	Нет закрепления
202	509745.96	2220559.71	Картометрический метод	0.10	Нет закрепления
203	509742.95	2220559.31	Картометрический метод	0.10	Нет закрепления
204	509738.40	2220578.90	Картометрический метод	0.10	Нет закрепления
205	509740.50	2220579.16	Картометрический метод	0.10	Нет закрепления
206	509706.56	2220700.17	Картометрический метод	0.10	Нет закрепления
207	509702.11	2220699.63	Картометрический метод	0.10	Нет закрепления
208	509696.80	2220719.17	Картометрический метод	0.10	Нет закрепления
209	509700.54	2220719.57	Картометрический метод	0.10	Нет закрепления
210	509637.12	2220923.21	Картометрический метод	0.10	Нет закрепления
211	509627.70	2220917.63	Картометрический метод	0.10	Нет закрепления
212	509619.37	2220936.13	Картометрический метод	0.10	Нет закрепления
213	509630.94	2220943.83	Картометрический метод	0.10	Нет закрепления
214	509597.79	2221049.76	Картометрический метод	0.10	Нет закрепления
215	509588.17	2221039.90	Картометрический метод	0.10	Нет закрепления
216	509575.00	2221055.06	Картометрический метод	0.10	Нет закрепления
217	509590.98	2221071.40	Картометрический метод	0.10	Нет закрепления
218	509545.22	2221208.19	Картометрический метод	0.10	Нет закрепления
219	509539.66	2221204.65	Картометрический метод	0.10	Нет закрепления
220	509530.01	2221222.18	Картометрический метод	0.10	Нет закрепления
221	509518.12	2221215.00	Картометрический метод	0.10	Нет закрепления
222	509513.63	2221210.09	Картометрический метод	0.10	Нет закрепления
223	509530.46	2221172.18	Картометрический метод	0.10	Нет закрепления
224	509608.36	2220906.40	Картометрический	0.10	Нет



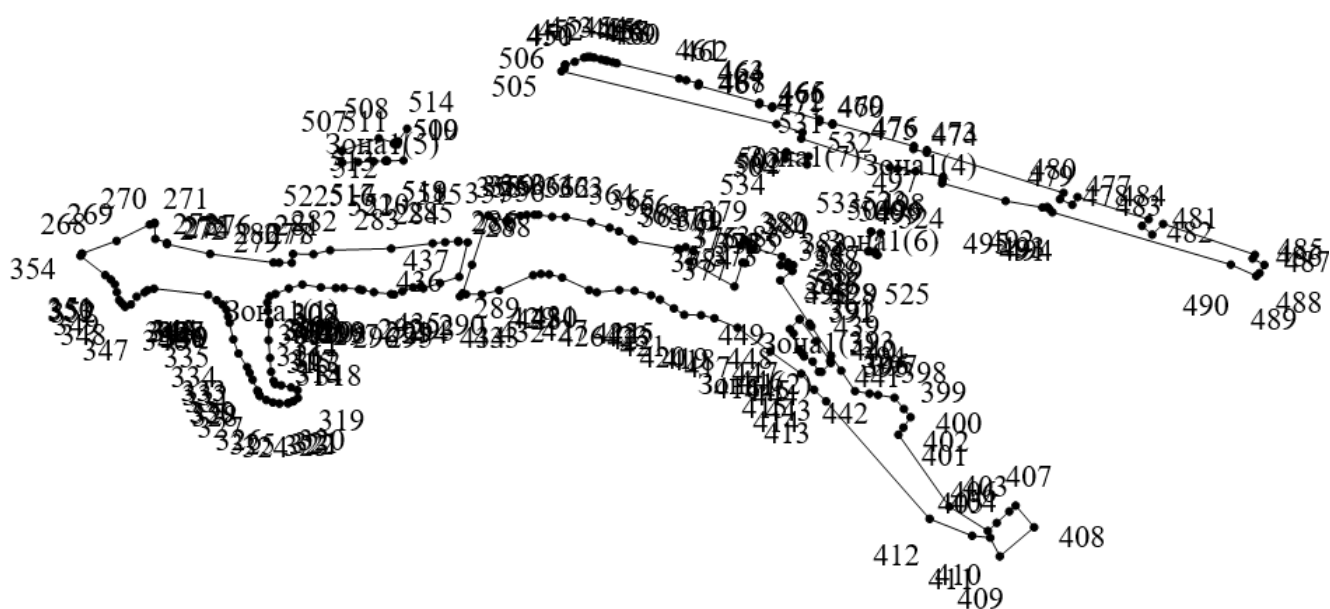
			метод		закрепления
225	509613.85	2220900.96	Картометрический метод	0.10	Нет закрепления
226	509616.24	2220898.60	Картометрический метод	0.10	Нет закрепления
227	509615.46	2220891.48	Картометрический метод	0.10	Нет закрепления
228	509625.08	2220836.88	Картометрический метод	0.10	Нет закрепления
229	509651.32	2220742.10	Картометрический метод	0.10	Нет закрепления
230	509655.61	2220742.74	Картометрический метод	0.10	Нет закрепления
231	509661.21	2220743.58	Картометрический метод	0.10	Нет закрепления
232	509669.35	2220702.88	Картометрический метод	0.10	Нет закрепления
233	509673.16	2220676.09	Картометрический метод	0.10	Нет закрепления
234	509674.84	2220664.32	Картометрический метод	0.10	Нет закрепления
235	509717.76	2220532.28	Картометрический метод	0.10	Нет закрепления
236	509727.04	2220534.26	Картометрический метод	0.10	Нет закрепления
237	509739.29	2220495.62	Картометрический метод	0.10	Нет закрепления
238	509817.80	2220175.29	Картометрический метод	0.10	Нет закрепления
239	509821.92	2220180.04	Картометрический метод	0.10	Нет закрепления
183	509827.79	2220180.92	Картометрический метод	0.10	Нет закрепления
Зона1(5)	—	—	—	—	—
240	509699.49	2219848.38	Картометрический метод	0.10	Нет закрепления
241	509718.20	2219903.30	Картометрический метод	0.10	Нет закрепления
242	509711.59	2219926.13	Картометрический метод	0.10	Нет закрепления
243	509709.73	2219925.87	Картометрический метод	0.10	Нет закрепления
244	509708.87	2219930.90	Картометрический метод	0.10	Нет закрепления
245	509713.51	2219931.77	Картометрический метод	0.10	Нет закрепления
246	509713.56	2219931.59	Картометрический метод	0.10	Нет закрепления
247	509732.53	2219945.41	Картометрический метод	0.10	Нет закрепления
248	509685.20	2219940.00	Картометрический метод	0.10	Нет закрепления
249	509684.53	2219915.59	Картометрический метод	0.10	Нет закрепления
250	509685.10	2219915.53	Картометрический метод	0.10	Нет закрепления
251	509685.04	2219913.37	Картометрический метод	0.10	Нет закрепления
252	509684.47	2219913.43	Картометрический метод	0.10	Нет закрепления
253	509683.94	2219895.91	Картометрический метод	0.10	Нет закрепления
254	509683.02	2219872.49	Картометрический метод	0.10	Нет закрепления
255	509681.97	2219848.88	Картометрический метод	0.10	Нет закрепления
240	509699.49	2219848.38	Картометрический метод	0.10	Нет закрепления



Зона1(6)	—	—	—	—	—
256	509579.53	2220636.46	Картометрический метод	0.10	Нет закрепления
257	509577.29	2220650.73	Картометрический метод	0.10	Нет закрепления
258	509544.90	2220646.23	Картометрический метод	0.10	Нет закрепления
259	509546.04	2220643.70	Картометрический метод	0.10	Нет закрепления
260	509548.88	2220642.92	Картометрический метод	0.10	Нет закрепления
261	509549.65	2220641.07	Картометрический метод	0.10	Нет закрепления
262	509550.28	2220634.59	Картометрический метод	0.10	Нет закрепления
263	509550.50	2220631.69	Картометрический метод	0.10	Нет закрепления
256	509579.53	2220636.46	Картометрический метод	0.10	Нет закрепления
Зона1(7)	—	—	—	—	—
264	509697.75	2220510.17	Картометрический метод	0.10	Нет закрепления
265	509691.33	2220543.38	Картометрический метод	0.10	Нет закрепления
266	509679.29	2220541.14	Картометрический метод	0.10	Нет закрепления
267	509687.63	2220508.09	Картометрический метод	0.10	Нет закрепления
264	509697.75	2220510.17	Картометрический метод	0.10	Нет закрепления
3. Сведения о характерных точках части (частей) границы объекта					
—	—	—	—	—	—



План границ объекта



Масштаб 1: 11000



ГРАФИЧЕСКОЕ ОПИСАНИЕ
местоположения границ территориальной зоны

Зона озелененных территорий общего пользования (парки, сады, скверы, бульвары, городские леса) (Р-2)
(наименование объекта, местоположение границ которого описано (далее - объект)

Раздел 1

Сведения об объекте		
№ п/п	Характеристики объекта	Описание характеристик
1	2	3
1	Местоположение объекта	614500, Пермский край, район Пермский, деревня Ванюки
2	Площадь объекта +/- величина погрешности определения площади (Р+/- Дельта Р)	1390 кв.м ± 13.05 кв.м
3	Иные характеристики объекта	—

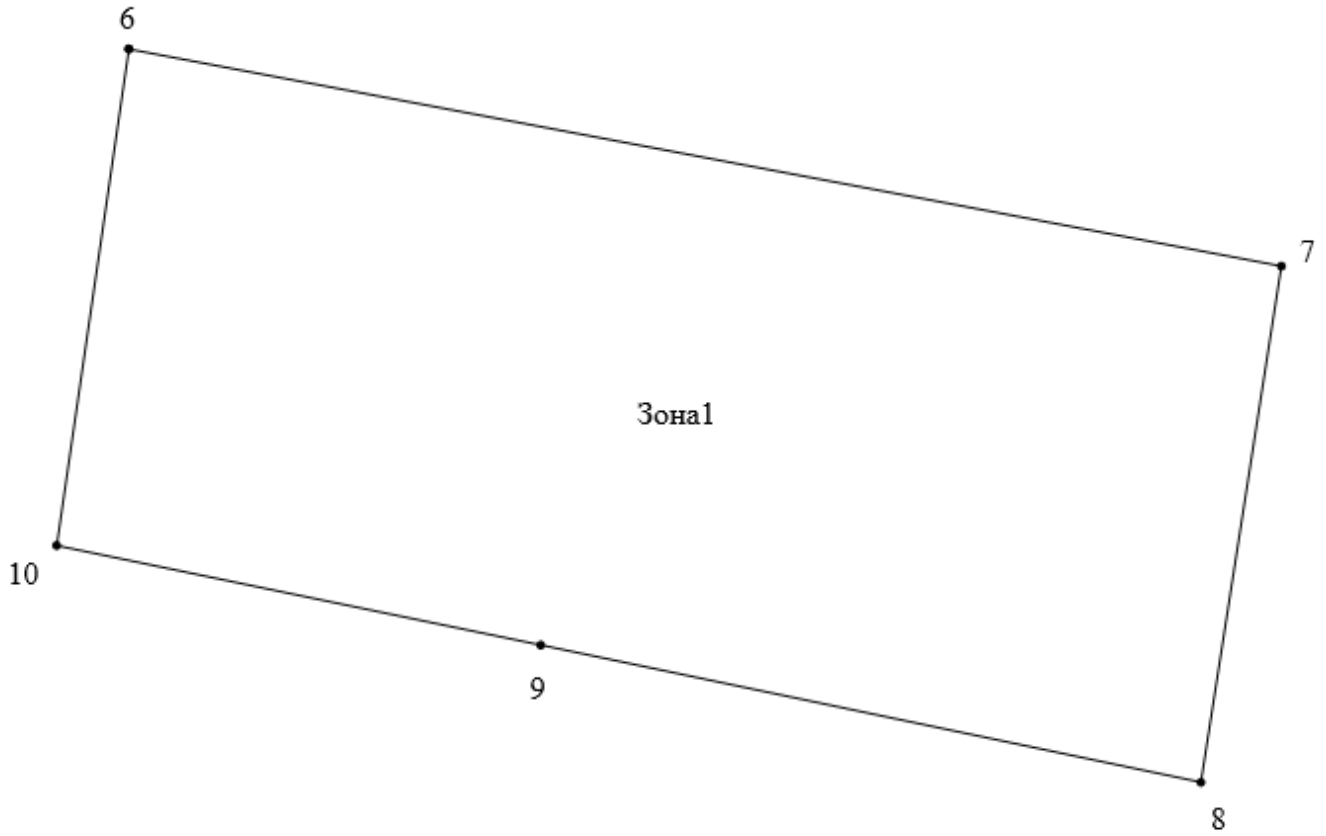


Раздел 2

Сведения о местоположении измененных (уточненных) границ объекта					
1. Система координат <u>МСК-59, зона 2</u>					
2. Сведения о характерных точках границ объекта					
Обозначение характерных точек границ	Координаты, м		Метод определения координат характерной точки	Средняя квадратическая погрешность положения характерной точки (M_t), м	Описание обозначения точки на местности (при наличии)
	X	Y			
1	4	5	6	7	8
1	509615.46	2220458.46	Картометрический метод	0.10	Нет закрепления
2	509605.00	2220514.00	Картометрический метод	0.10	Нет закрепления
3	509580.13	2220510.12	Картометрический метод	0.10	Нет закрепления
4	509586.74	2220478.31	Картометрический метод	0.10	Нет закрепления
5	509591.54	2220454.98	Картометрический метод	0.10	Нет закрепления
1	509615.46	2220458.46	Картометрический метод	0.10	Нет закрепления
3. Сведения о характерных точках части (частей) границы объекта					
—	—	—	—	—	—



План границ объекта



Масштаб 1: 360

